ÚZEMNÍ PLÁN VĚTŘÍ

ÚPLNÉ ZNĚNÍ PO VYDÁNÍ ZMĚN Č. 1, 2, 3 A 4

A PO PROVEDENÉM PŘEZKUMNÉM ŘÍZENÍ VE VĚCI ZMĚNY Č. 1 ÚP VĚTŘÍ

05 KOORDINAČNÍ VÝKRES

0 50 100 200 300 400 500 m

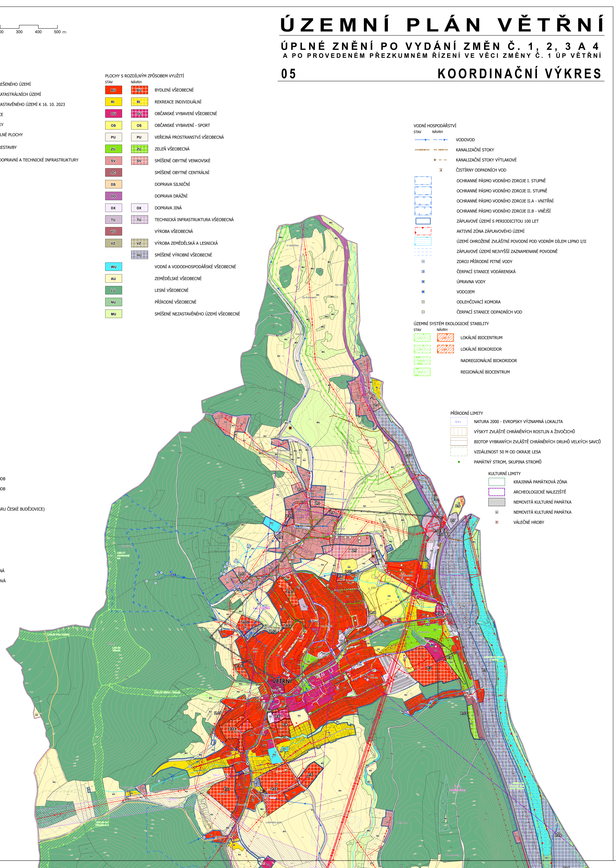

ZÁKLADNÍ ČLENĚNÍ
- HRANICE ŘEŠENÉHO ÚZEMÍ
- HRANICE KATASTRÁLNÍCH ÚZEMÍ
- HRANICE ZASTAVĚNÉHO ÚZEMÍ K 16. 10. 2023
- VRSTEVNICE
- VODNÍ TOKY
- ZS,K ZASTAVITELNÉ PLOCHY
- P,K PLOCHY PŘESTAVBY
- KORIDOR DOPRAVNÍ A TECHNICKÉ INFRASTRUKTURY

PLOCHY S ROZDÍLNÝM ZPŮSOBEM VYUŽITÍ

STAV	NÁVRH	
BI	BI	BYDLENÍ VŠEOBECNÉ
RI	RI	REKREACE INDIVIDUÁLNÍ
OS	OS	OBČANSKÉ VYBAVENÍ VŠEOBECNÉ
OS	OS	OBČANSKÉ VYBAVENÍ - SPORT
PV	PV	VEŘEJNÁ PROSTRANSTVÍ VŠEOBECNÁ
ZV	ZV	ZELEŇ VŠEOBECNÁ
SV	SV	SMÍŠENÉ OBYTNÉ VENKOVSKÉ
CM		SMÍŠENÉ OBYTNÉ CENTRÁLNÍ
DS		DOPRAVA SILNIČNÍ
DŽ		DOPRAVA DRÁŽNÍ
DX	DX	DOPRAVA JINÁ
TV	TV	TECHNICKÁ INFRASTRUKTURA VŠEOBECNÁ
VZ		VÝROBA VŠEOBECNÁ
VZ	VZ	VÝROBA ZEMĚDĚLSKÁ A LESNICKÁ
VZ	VZ	SMÍŠENÉ VÝROBNÍ VŠEOBECNÉ
WV		VODNÍ A VODOHOSPODÁŘSKÉ VŠEOBECNÉ
AU		ZEMĚDĚLSKÉ VŠEOBECNÉ
LV		LESNÍ VŠEOBECNÉ
NU		PŘÍRODNÍ VŠEOBECNÉ
MU		SMÍŠENÉ NEZASTAVĚNÉHO ÚZEMÍ VŠEOBECNÉ

ENERGETIKA A TELEKOMUNIKACE

STAV	NÁVRH	
		NADZEMNÍ VEDENÍ ELEKTRICKÉ SÍTĚ VVN
		VEDENÍ ELEKTRICKÉ SÍTĚ VN
		DISTRIBUČNÍ TRAFOSTANICE
		ROZVODNA / TRANSFORMOVNA
		OCHRANNÉ PÁSMO PRVKŮ ELEKTRICKÉ SÍTĚ
		OCHRANNÉ PÁSMO PLYNOVODU
		BEZPEČNOSTNÍ PÁSMO PLYNOVODU
		VTL PLYNOVOD
		STL PLYNOVOD
		NTL PLYNOVOD
		TEPLOVOD
		RÁDIORELÉOVÁ TRASA
		KOMUNIKAČNÍ VEDENÍ
		REGULAČNÍ STANICE VTL PLYNU
		CENTRÁLNÍ ZDROJ TEPLA (KOTELNA)
		VYSÍLAČ
		ZÁKLADNOVÁ STANICE
		BLÍŽE NEURČENÁ KOMUNIKAČNÍ ZAŘÍZENÍ

DOPRAVNÍ INFRASTRUKTURA
- SILNICE II. TŘÍDY
- SILNICE III. TŘÍDY
- MÍSTNÍ A ÚČELOVÉ KOMUNIKACE
- CYKLOTRASA
- TURISTICKÁ TRASA
- HRANICE PROSTOROU S PŘEDPOKLÁDANÝMI DRÁHAMI HLUKU LAEQ 60DB
- HRANICE PROSTOROU S PŘEDPOKLÁDANÝMI DRÁHAMI HLUKU LAEQ 50DB
- OCHRANNÉ PÁSMO SILNICE II. A III. TŘÍDY
- OCHRANNÉ PÁSMO STAVBY ZAJIŠŤUJÍCÍ LETECKÝ PROVOZ (OP RADARU ČESKÉ BUDĚJOVICE)
- ZASTÁVKA HROMADNÉ DOPRAVY

GEOLOGICKÉ LIMITY
- PODDOLOVANÉ ÚZEMÍ - PLOŠNÁ
- PODDOLOVANÉ ÚZEMÍ - BODOVÁ
- SESUVNÉ ÚZEMÍ
- LOMOVÁNÍ A OPVOŇŇÁ ÚLOŽNÁ MÍSTA TĚŽEBNÍHO ODPADU - PLOŠNÁ
- LOMOVÁNÍ A OPVOŇŇÁ ÚLOŽNÁ MÍSTA TĚŽEBNÍHO ODPADU - BODOVÁ

DALŠÍ ÚZEMNÍ LIMITY
- PLOCHY/OBJEKTY DŮLEŽITÉ PRO OBRANU STÁTU
- STARÉ ZÁTĚŽE V ÚZEMÍ A KONTAMINOVANÉ PLOCHY
- STAVBY VODOHOSPODÁŘSKÝCH OPATŘENÍ
- HLUKNÉ OCHRANNÉ ZAŘÍZENÍ
- ODVODNĚNÍ

VODNÍ HOSPODÁŘSTVÍ

STAV	NÁVRH	
		VODOVOD
		KANALIZAČNÍ STOKY
		KANALIZAČNÍ STOKY VÝTLAČNÉ
		ČISTÍRNY ODPADNÍCH VOD
		OCHRANNÉ PÁSMO VODNÍHO ZDROJE I. STUPNĚ
		OCHRANNÉ PÁSMO VODNÍHO ZDROJE II. STUPNĚ
		OCHRANNÉ PÁSMO VODNÍHO ZDROJE II.A - VNITŘNÍ
		OCHRANNÉ PÁSMO VODNÍHO ZDROJE II.B - VNĚJŠÍ
		ZÁPLAVOVÉ ÚZEMÍ S PERIODICITOU 100 LET
		AKTIVNÍ ZÓNA ZÁPLAVOVÉHO ÚZEMÍ
		ÚZEMÍ OHROŽENÉ ZVLÁŠTNÍ POVODNÍ POD VODNÍM DÍLEM LIPNO I/II
		ZÁPLAVOVÉ ÚZEMÍ NEJVYŠŠÍ ZNAMENANÉ POVODNĚ
		ZDROJ PŘÍRODNÍ PITNÉ VODY
		ČERPACÍ STANICE VODÁRENSKÁ
		ÚPRAVNA VODY
		VODOJEM
		ODLEHČOVACÍ KOMORA
		ČERPACÍ STANICE ODPADNÍCH VOD

ÚZEMNÍ SYSTÉM EKOLOGICKÉ STABILITY

STAV	NÁVRH	
		LOKÁLNÍ BIOCENTRUM
		LOKÁLNÍ BIOKORIDOR
		NADREGIONÁLNÍ BIOKORIDOR
		REGIONÁLNÍ BIOCENTRUM

PŘÍRODNÍ LIMITY
- NATURA 2000 - EVROPSKY VÝZNAMNÁ LOKALITA
- VÝSKYT ZVLÁŠTĚ CHRÁNĚNÝCH ROSTLIN A ŽIVOČICHŮ
- BIOTOP VYBRANÝCH ZVLÁŠTĚ CHRÁNĚNÝCH DRUHŮ VELKÝCH SAVCŮ
- VZDÁLENOST 50 M OD OKRAJE LESA
- PAMÁTNÍ STROM, SKUPINA STROMŮ

KULTURNÍ LIMITY
- KRAJINNÁ PAMÁTKOVÁ ZÓNA
- ARCHEOLOGICKÉ NALEZIŠTĚ
- NEMOVITÁ KULTURNÍ PAMÁTKA
- NEMOVITÁ KULTURNÍ PAMÁTKA
- VÁLEČNÉ HROBY

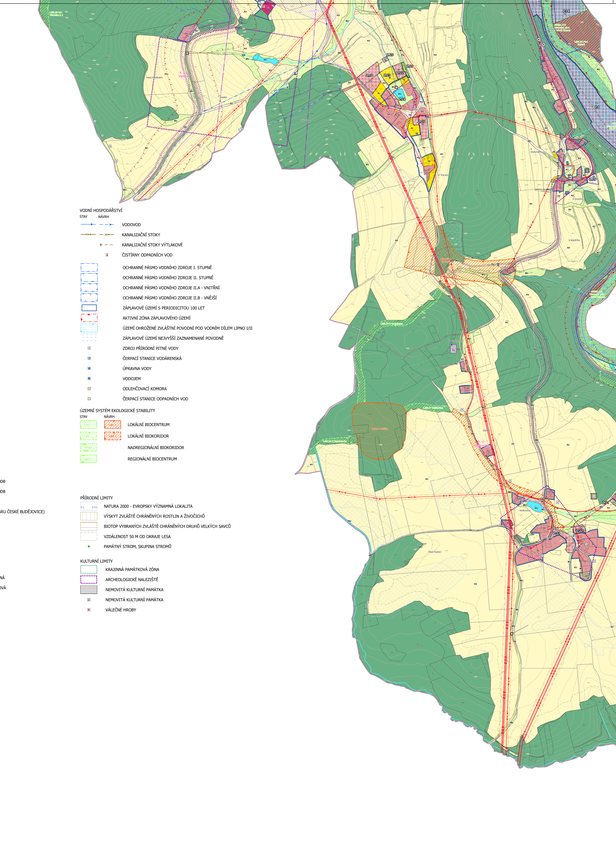

ZÁKLADNÍ ČLENĚNÍ
- HRANICE ŘEŠENÉHO ÚZEMÍ
- HRANICE KATASTRÁLNÍCH ÚZEMÍ
- HRANICE ZASTAVĚNÉHO ÚZEMÍ K 16. 10. 2023
- VRSTEVNICE
- VODNÍ TOKY
- ZS,K ZASTAVITELNÉ PLOCHY
- P,K PLOCHY PŘESTAVBY
- KORIDOR DOPRAVNÍ A TECHNICKÉ INFRASTRUKTURY

PLOCHY S ROZDÍLNÝM ZPŮSOBEM VYUŽITÍ

STAV	NÁVRH	
BI	BI	BYDLENÍ VŠEOBECNÉ
RI	RI	REKREACE INDIVIDUÁLNÍ
OS	OS	OBČANSKÉ VYBAVENÍ VŠEOBECNÉ
OS	OS	OBČANSKÉ VYBAVENÍ - SPORT
PV	PV	VEŘEJNÁ PROSTRANSTVÍ VŠEOBECNÁ
ZV	ZV	ZELEŇ VŠEOBECNÁ
SV	SV	SMÍŠENÉ OBYTNÉ VENKOVSKÉ
CM		SMÍŠENÉ OBYTNÉ CENTRÁLNÍ
DS		DOPRAVA SILNIČNÍ
DŽ		DOPRAVA DRÁŽNÍ
DX	DX	DOPRAVA JINÁ
TV	TV	TECHNICKÁ INFRASTRUKTURA VŠEOBECNÁ
VZ		VÝROBA VŠEOBECNÁ
VZ	VZ	VÝROBA ZEMĚDĚLSKÁ A LESNICKÁ
VZ	VZ	SMÍŠENÉ VÝROBNÍ VŠEOBECNÉ
WV		VODNÍ A VODOHOSPODÁŘSKÉ VŠEOBECNÉ
AU		ZEMĚDĚLSKÉ VŠEOBECNÉ
LV		LESNÍ VŠEOBECNÉ
NU		PŘÍRODNÍ VŠEOBECNÉ
MU		SMÍŠENÉ NEZASTAVĚNÉHO ÚZEMÍ VŠEOBECNÉ

ENERGETIKA A TELEKOMUNIKACE

STAV	NÁVRH	
		NADZEMNÍ VEDENÍ ELEKTRICKÉ SÍTĚ VVN
		VEDENÍ ELEKTRICKÉ SÍTĚ VN
		DISTRIBUČNÍ TRAFOSTANICE
		ROZVODNA / TRANSFORMOVNA
		OCHRANNÉ PÁSMO PRVKŮ ELEKTRICKÉ SÍTĚ
		OCHRANNÉ PÁSMO PLYNOVODU
		BEZPEČNOSTNÍ PÁSMO PLYNOVODU
		VTL PLYNOVOD
		STL PLYNOVOD
		NTL PLYNOVOD
		TEPLOVOD
		RÁDIORELÉOVÁ TRASA
		KOMUNIKAČNÍ VEDENÍ
		REGULAČNÍ STANICE VTL PLYNU
		CENTRÁLNÍ ZDROJ TEPLA (KOTELNA)
		VYSÍLAČ
		ZÁKLADNOVÁ STANICE
		BLÍŽE NEURČENÁ KOMUNIKAČNÍ ZAŘÍZENÍ

DOPRAVNÍ INFRASTRUKTURA
- SILNICE II. TŘÍDY
- SILNICE III. TŘÍDY
- MÍSTNÍ A ÚČELOVÉ KOMUNIKACE
- CYKLOTRASA
- TURISTICKÁ TRASA
- HRANICE PROSTOROU S PŘEDPOKLÁDANÝMI DRÁHAMI HLUKU LAEQ 60DB
- HRANICE PROSTOROU S PŘEDPOKLÁDANÝMI DRÁHAMI HLUKU LAEQ 50DB
- OCHRANNÉ PÁSMO SILNICE II. A III. TŘÍDY
- OCHRANNÉ PÁSMO STAVBY ZAJIŠŤUJÍCÍ LETECKÝ PROVOZ (OP RADARU ČESKÉ BUDĚJOVICE)
- ZASTÁVKA HROMADNÉ DOPRAVY

GEOLOGICKÉ LIMITY
- PODDOLOVANÉ ÚZEMÍ - PLOŠNÁ
- PODDOLOVANÉ ÚZEMÍ - BODOVÁ
- SESUVNÉ ÚZEMÍ
- LOMOVÁNÍ A OPVOŇŇÁ ÚLOŽNÁ MÍSTA TĚŽEBNÍHO ODPADU - PLOŠNÁ
- LOMOVÁNÍ A OPVOŇŇÁ ÚLOŽNÁ MÍSTA TĚŽEBNÍHO ODPADU - BODOVÁ

DALŠÍ ÚZEMNÍ LIMITY
- PLOCHY/OBJEKTY DŮLEŽITÉ PRO OBRANU STÁTU
- STARÉ ZÁTĚŽE V ÚZEMÍ A KONTAMINOVANÉ PLOCHY
- STAVBY VODOHOSPODÁŘSKÝCH OPATŘENÍ
- HLUKNÉ OCHRANNÉ ZAŘÍZENÍ
- ODVODNĚNÍ

VODNÍ HOSPODÁŘSTVÍ

STAV	NÁVRH	
		VODOVOD
		KANALIZAČNÍ STOKY
		KANALIZAČNÍ STOKY VÝTLAČNÉ
		ČISTÍRNY ODPADNÍCH VOD
		OCHRANNÉ PÁSMO VODNÍHO ZDROJE I. STUPNĚ
		OCHRANNÉ PÁSMO VODNÍHO ZDROJE II. STUPNĚ
		OCHRANNÉ PÁSMO VODNÍHO ZDROJE II.A - VNITŘNÍ
		OCHRANNÉ PÁSMO VODNÍHO ZDROJE II.B - VNĚJŠÍ
		ZÁPLAVOVÉ ÚZEMÍ S PERIODICITOU 100 LET
		AKTIVNÍ ZÓNA ZÁPLAVOVÉHO ÚZEMÍ
		ÚZEMÍ OHROŽENÉ ZVLÁŠTNÍ POVODNÍ POD VODNÍM DÍLEM LIPNO I/II
		ZÁPLAVOVÉ ÚZEMÍ NEJVYŠŠÍ ZNAMENANÉ POVODNĚ
		ZDROJ PŘÍRODNÍ PITNÉ VODY
		ČERPACÍ STANICE VODÁRENSKÁ
		ÚPRAVNA VODY
		VODOJEM
		ODLEHČOVACÍ KOMORA
		ČERPACÍ STANICE ODPADNÍCH VOD

ÚZEMNÍ SYSTÉM EKOLOGICKÉ STABILITY

STAV	NÁVRH	
		LOKÁLNÍ BIOCENTRUM
		LOKÁLNÍ BIOKORIDOR
		NADREGIONÁLNÍ BIOKORIDOR
		REGIONÁLNÍ BIOCENTRUM

PŘÍRODNÍ LIMITY
- NATURA 2000 - EVROPSKY VÝZNAMNÁ LOKALITA
- VÝSKYT ZVLÁŠTĚ CHRÁNĚNÝCH ROSTLIN A ŽIVOČICHŮ
- BIOTOP VYBRANÝCH ZVLÁŠTĚ CHRÁNĚNÝCH DRUHŮ VELKÝCH SAVCŮ
- VZDÁLENOST 50 M OD OKRAJE LESA
- PAMÁTNÍ STROM, SKUPINA STROMŮ

KULTURNÍ LIMITY
- KRAJINNÁ PAMÁTKOVÁ ZÓNA
- ARCHEOLOGICKÉ NALEZIŠTĚ
- NEMOVITÁ KULTURNÍ PAMÁTKA
- NEMOVITÁ KULTURNÍ PAMÁTKA
- VÁLEČNÉ HROBY

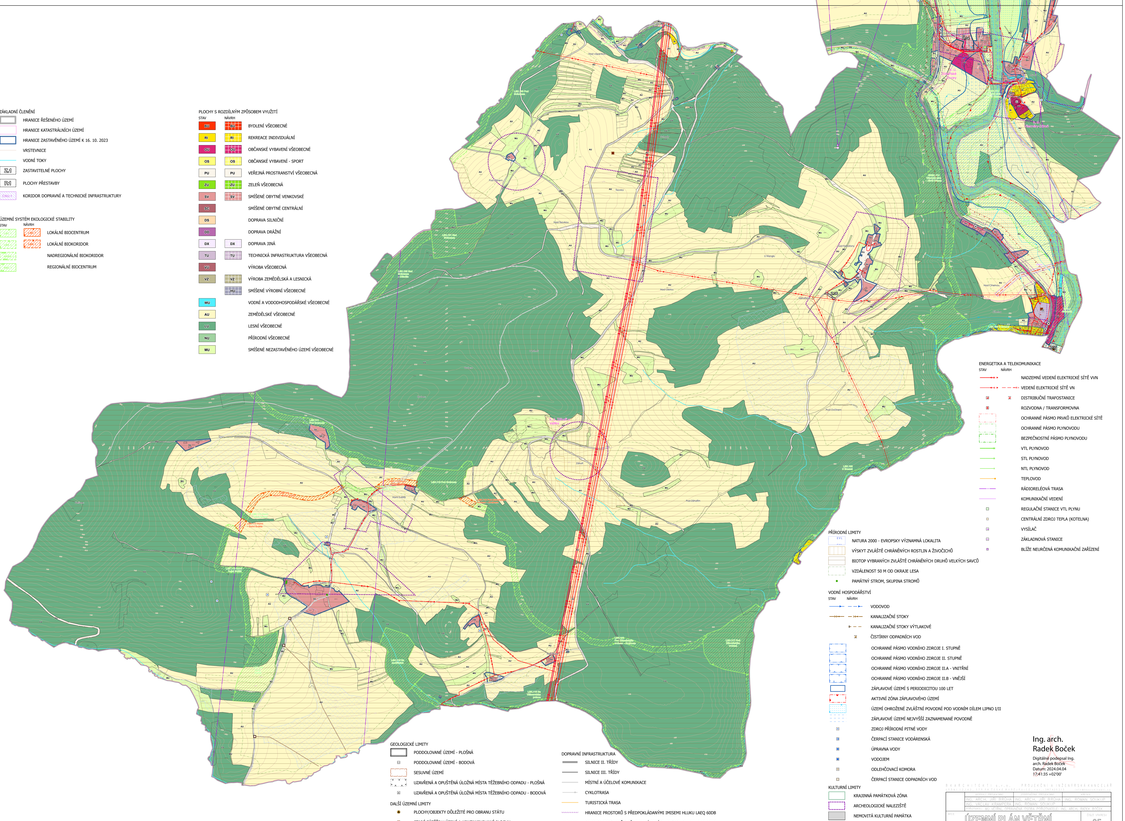

Ing. arch. Radek Boček
Digitální podepsal Ing. arch. Radek Boček
Datum: 2024.04.04 15:41:35 +02'00'

ZMĚNY	DATUM	POŘIZOVATEL	OPRÁVNĚNÁ OSOBA
Změna č. 1	12.12.2013	MěÚ Vimperk	Ing. Jitka Vlachová
Změna č. 2	12.12.2019	MěÚ Vimperk	Ing. Jitka Vlachová
Změna č. 3	12.12.2019	MěÚ Vimperk	Ing. Jitka Vlachová
Změna č. 4	12.12.2019	MěÚ Vimperk	Ing. Jitka Vlachová

Koordinační výkres
Úplné znění po vydání změn č. 1, 2, 3 a 4

05

Měřítko: 1:5000