ÚZEMNÍ PLÁN VĚTŘNÍ

ÚPLNÉ ZNĚNÍ PO VYDÁNÍ ZMĚN Č. 1, 2, 3 A 4

A PO PROVEDENÉM PŘEZKUMNÉM ŘÍZENÍ VE VĚCI ZMĚNY Č. 1 ÚP VĚTŘNÍ

03 KONCEPCE VEŘEJNÉ INFRASTRUKTURY

0 50 100 200 300 400 500 m

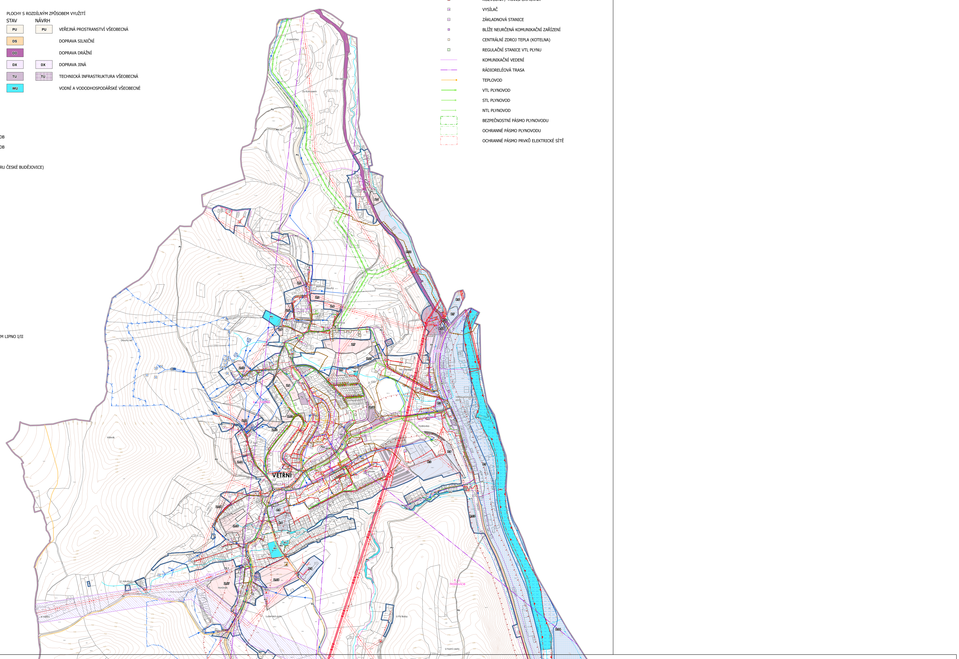

ZÁKLADNÍ ČLENĚNÍ
- HRANICE ŘEŠENÉHO ÚZEMÍ
- HRANICE KATASTRÁLNÍCH ÚZEMÍ
- HRANICE ZASTAVĚNÉHO ÚZEMÍ K 16. 10. 2023
- VRSTEVNICE
- VODNÍ TOKY
- SZ ZASTAVITELNÉ PLOCHY
- PP PLOCHY PŘESTAVBY
- KOKO KORIDOR DOPRAVNÍ A TECHNICKÉ IPASTRUKTURY

PLOCHY S ROZDÍLNÝM ZPŮSOBEM VYUŽITÍ

STAV	NÁVRH	
PV	PV	VEŘEJNÁ PROSTRANSTVÍ VŠEOBECNÁ
DS		DOPRAVA SILNIČNÍ
DZ		DOPRAVA DRÁŽNÍ
DK	DK	DOPRAVA STÁ
TV	TV	TECHNICKÁ INFRASTRUKTURA VŠEOBECNÁ
WU		VODNÍ A VODOHOSPODÁŘSKÉ VŠEOBECNÉ

DOPRAVNÍ INFRASTRUKTURA
- HRANICE PROSTORŮ S PŘEDPOKLÁDANÝMI (HSDHM) HLUKU LAEQ 60DB
- HRANICE PROSTORŮ S PŘEDPOKLÁDANÝMI (HSDHM) HLUKU LAEQ 50DB
- OCHRANNÉ PÁSMO SILNICE II. A III. TŘÍDY
- OCHRANNÉ PÁSMO STAVBY ZAJIŠŤUJÍCÍ LETECKÝ PROVOZ (OP RADARU ČESKÉ BUDĚJOVICE)
- CYKLOTRASA
- TURISTICKÁ TRASA
- ZASTÁVKA HROMADNÉ DOPRAVY

VODNÍ HOSPODÁŘSTVÍ

STAV	NÁVRH	
		VODOVOD
		KANALIZAČNÍ STOKY
		KANALIZAČNÍ STOKY VYTLAČNÉ
		ČISTÍRNY ODPADNÍCH VOD
		OCHRANNÉ PÁSMO VODNÍHO ZDROJE I. STUPNĚ
		OCHRANNÉ PÁSMO VODNÍHO ZDROJE II. STUPNĚ
		OCHRANNÉ PÁSMO VODNÍHO ZDROJE II.A - VNITŘNÍ
		OCHRANNÉ PÁSMO VODNÍHO ZDROJE II.B - VNĚJŠÍ
		ZÁPLAVOVÉ ÚZEMÍ S PEROIODICITOU 100 LET
		AKTIVNÍ ZÓNA ZÁPLAVOVÉHO ÚZEMÍ
		ZÁPLAVOVÉ ÚZEMÍ NEVYŠŠÍ ZAZNAMENANÉ POVODNĚ
		ÚZEMÍ OHROŽENÉ ZVLÁŠTNÍ POVODNĚ POD VODNÍM DÍLEM LIPNO I/II
		ZDROJ PŘÍRODNÍ PITNÉ VODY
		ODLEHČOVACÍ KOMORA
		ČERPACÍ STANICE ODPADNÍCH VOD

ENERGETIKA A TELEKOMUNIKACE

STAV	NÁVRH	
		NADZEMNÍ VEDENÍ ELEKTRICKÉ SÍTĚ VVN
		VEDENÍ ELEKTRICKÉ SÍTĚ VN
		DISTRIBUČNÍ TRAFOSTANICE
		ROZVODNA / TRANSFORMOVNA
		VYSÍLAČ
		ZÁKLADNOVÁ STANICE
		BLÍŽE NEURČENÁ KOMUNIKAČNÍ ZAŘÍZENÍ
		CENTRÁLNÍ ZDROJ TEPLA (KOTELNA)
		REGULAČNÍ STANICE VTL PLYNU
		KOMUNIKAČNÍ VEDENÍ
		RÁDIORELÉOVÁ TRASA
		TEPLOVOD
		VTL PLYNOVOD
		STL PLYNOVOD
		NTL PLYNOVOD
		BEZPEČNOSTNÍ PÁSMO PLYNOVODU
		OCHRANNÉ PÁSMO PLYNOVODU
		OCHRANNÉ PÁSMO PRVKŮ ELEKTRICKÉ SÍTĚ

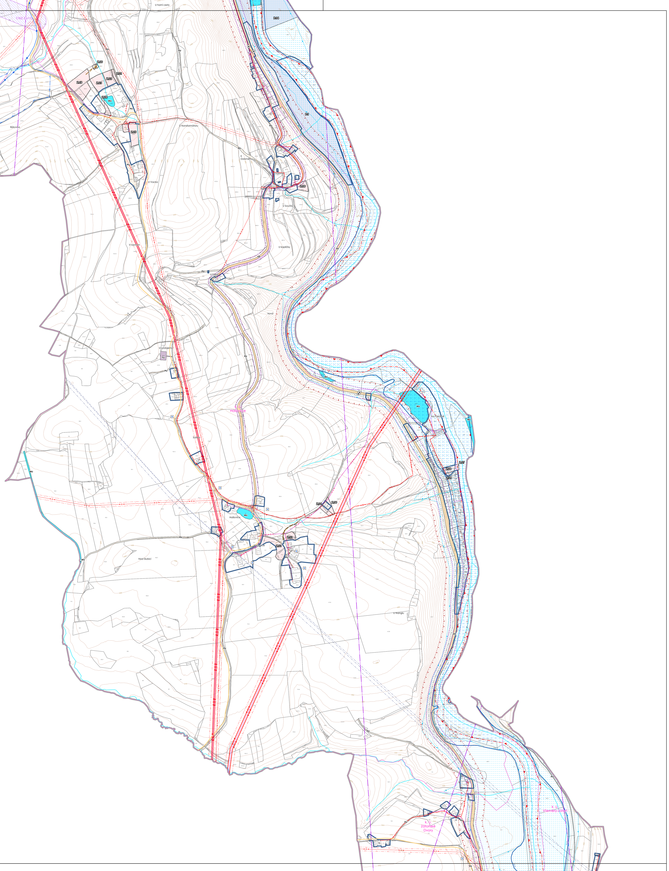

ZÁKLADNÍ ČLENĚNÍ
- HRANICE ŘEŠENÉHO ÚZEMÍ
- HRANICE KATASTRÁLNÍCH ÚZEMÍ
- HRANICE ZASTAVĚNÉHO ÚZEMÍ K 16. 10. 2023
- VRSTEVNICE
- VODNÍ TOKY
- SZ ZASTAVITELNÉ PLOCHY
- PP PLOCHY PŘESTAVBY
- KOKO KORIDOR DOPRAVNÍ A TECHNICKÉ IPASTRUKTURY

PLOCHY S ROZDÍLNÝM ZPŮSOBEM VYUŽITÍ

STAV	NÁVRH	
PV	PV	VEŘEJNÁ PROSTRANSTVÍ VŠEOBECNÁ
DS		DOPRAVA SILNIČNÍ
DZ		DOPRAVA DRÁŽNÍ
DK	DK	DOPRAVA STÁ
TV	TV	TECHNICKÁ INFRASTRUKTURA VŠEOBECNÁ
WU		VODNÍ A VODOHOSPODÁŘSKÉ VŠEOBECNÉ

DOPRAVNÍ INFRASTRUKTURA
- HRANICE PROSTORŮ S PŘEDPOKLÁDANÝMI (HSDHM) HLUKU LAEQ 60DB
- HRANICE PROSTORŮ S PŘEDPOKLÁDANÝMI (HSDHM) HLUKU LAEQ 50DB
- OCHRANNÉ PÁSMO SILNICE II. A III. TŘÍDY
- OCHRANNÉ PÁSMO STAVBY ZAJIŠŤUJÍCÍ LETECKÝ PROVOZ (OP RADARU ČESKÉ BUDĚJOVICE)
- CYKLOTRASA
- TURISTICKÁ TRASA
- ZASTÁVKA HROMADNÉ DOPRAVY

VODNÍ HOSPODÁŘSTVÍ

STAV	NÁVRH	
		VODOVOD
		KANALIZAČNÍ STOKY
		KANALIZAČNÍ STOKY VYTLAČNÉ
		ČISTÍRNY ODPADNÍCH VOD
		OCHRANNÉ PÁSMO VODNÍHO ZDROJE I. STUPNĚ
		OCHRANNÉ PÁSMO VODNÍHO ZDROJE II. STUPNĚ
		OCHRANNÉ PÁSMO VODNÍHO ZDROJE II.A - VNITŘNÍ
		OCHRANNÉ PÁSMO VODNÍHO ZDROJE II.B - VNĚJŠÍ
		ZÁPLAVOVÉ ÚZEMÍ S PEROIODICITOU 100 LET
		AKTIVNÍ ZÓNA ZÁPLAVOVÉHO ÚZEMÍ
		ZÁPLAVOVÉ ÚZEMÍ NEVYŠŠÍ ZAZNAMENANÉ POVODNĚ
		ÚZEMÍ OHROŽENÉ ZVLÁŠTNÍ POVODNĚ POD VODNÍM DÍLEM LIPNO I/II
		ZDROJ PŘÍRODNÍ PITNÉ VODY
		ODLEHČOVACÍ KOMORA
		ČERPACÍ STANICE ODPADNÍCH VOD

ENERGETIKA A TELEKOMUNIKACE

STAV	NÁVRH	
		NADZEMNÍ VEDENÍ ELEKTRICKÉ SÍTĚ VVN
		VEDENÍ ELEKTRICKÉ SÍTĚ VN
		DISTRIBUČNÍ TRAFOSTANICE
		ROZVODNA / TRANSFORMOVNA
		VYSÍLAČ
		ZÁKLADNOVÁ STANICE
		BLÍŽE NEURČENÁ KOMUNIKAČNÍ ZAŘÍZENÍ
		CENTRÁLNÍ ZDROJ TEPLA (KOTELNA)
		REGULAČNÍ STANICE VTL PLYNU
		KOMUNIKAČNÍ VEDENÍ
		RÁDIORELÉOVÁ TRASA
		TEPLOVOD
		VTL PLYNOVOD
		STL PLYNOVOD
		NTL PLYNOVOD
		BEZPEČNOSTNÍ PÁSMO PLYNOVODU
		OCHRANNÉ PÁSMO PLYNOVODU
		OCHRANNÉ PÁSMO PRVKŮ ELEKTRICKÉ SÍTĚ

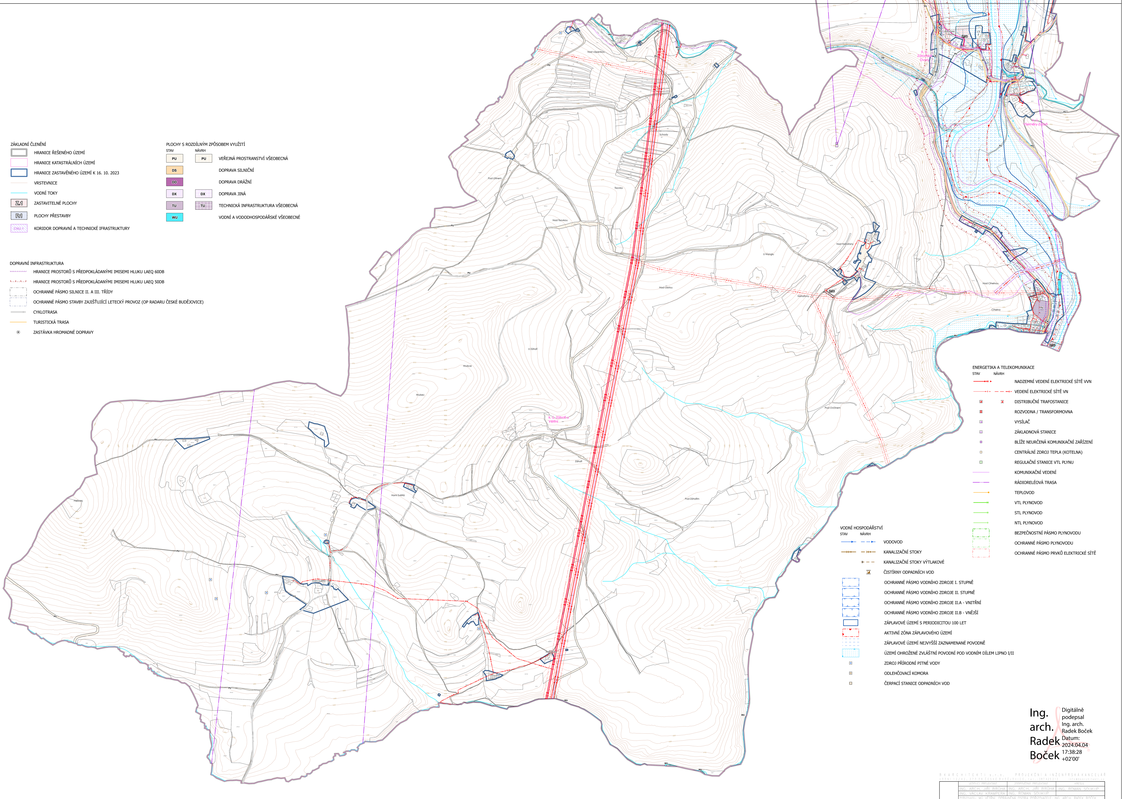

Ing. arch. Radek Boček

Digitálně podepsal Ing. arch. Radek Boček
Datum: 2024.04.04 17:38:28 +02'00'

Územní plán Větřní Úplné znění po vydání změn č. 1, 2, 3 a 4	03