

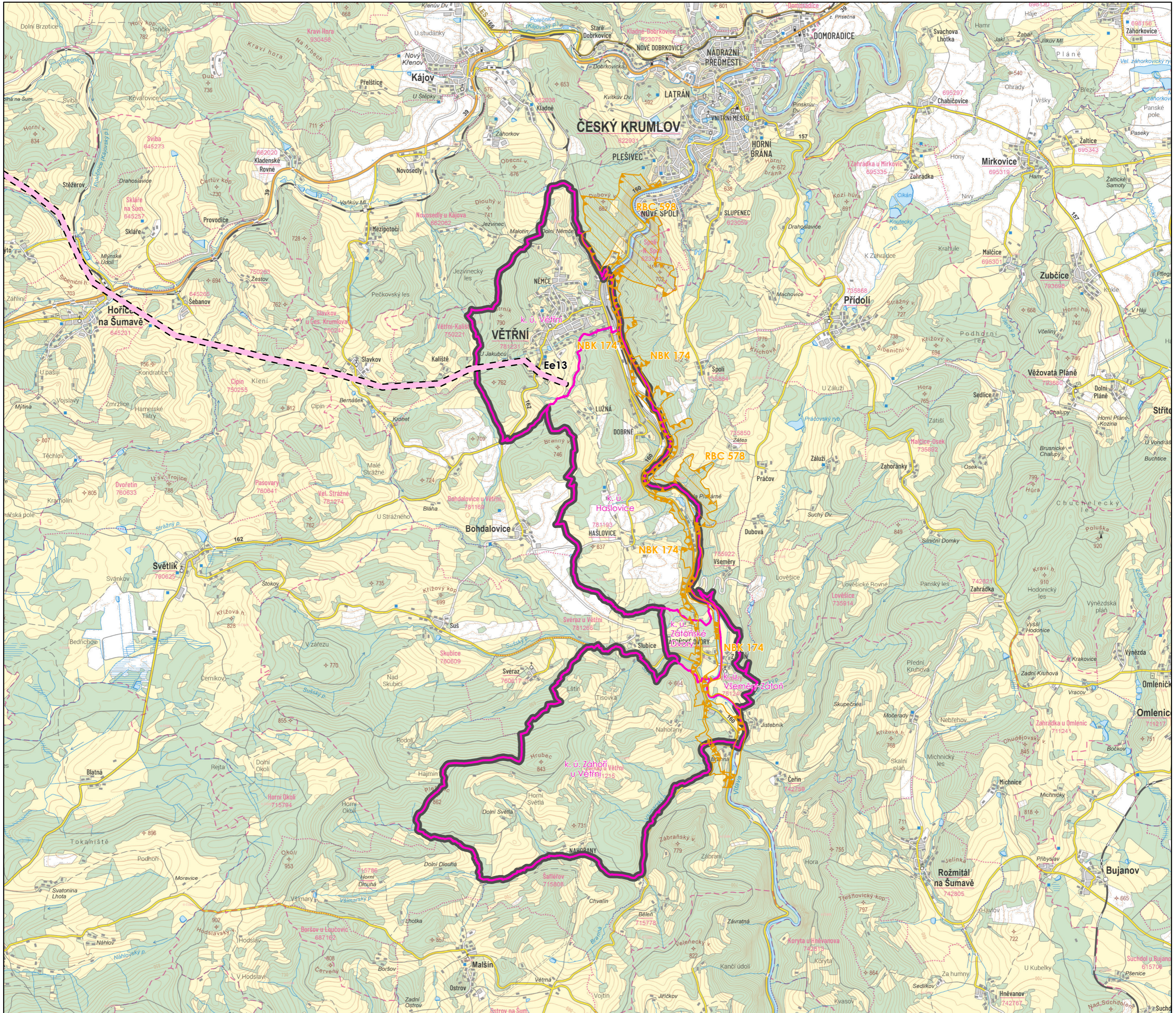
# ÚZEMNÍ PLÁN VĚTRŇNÍ

## ZMĚNA Č. 4

### 06

### VÝKRES ŠIRŠÍCH VZTAHŮ

#### OPATŘENÍ OBCENÉ POVAHY



MAPOVÝ PODKLAD: © 2024 ČÚZK - ZÁKLADNÍ TOPOGRAFICKÁ MAPA ČR (ZTM50)


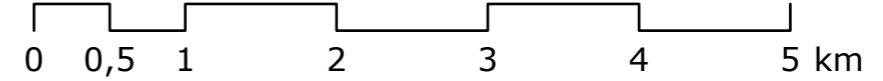
#### ZÁKLADNÍ ČLENĚNÍ

- HRANICE ŘEŠENÉHO ÚZEMÍ
- HRANICE KATASTRÁLNÍCH ÚZEMÍ

#### JEVY ZE ZÚR JIHOČESKÉHO KRAJE

- NADREGIONÁLNÍ BIOKORIDOR
- REGIONÁLNÍ BIOCENTRUM
- KORIDOR TECHNICKÉ INFRASTRUKTURY - ELEKTROENERGETIKA

Celé správní území obce Větrná se nachází v krajinné lesoplně.



#### ZÁZNAM O ÚČINNOSTI

a) správní orgán, který změnu č. 4 ÚP vydal:	Zastupitelstvo města Větrná, dne 18. 3. 2024
b) datum nabytí účinnosti:	3. 4. 2024
c) oprávněná úřední osoba pořizovatele: Jméno a příjmení: Ing. arch. Radek Boček Funkce: oprávněná úřední osoba pořizovatele Podpis:	Otisk úředního razítka pořizovatele:
Jméno a příjmení: Mgr. Bc. Antonín Krák Funkce: starosta města Větrná Podpis:	

BK ARCHITEKTI s.r.o. PROJEKČNÍ A INŽENÝRSKÁ KANCELÁŘ  
VODNÍ 12/42, 370 06 ČESKÉ BUDĚJOVICE, TEL.: 387 425 213, INFO@BKARCHITEKTI.CZ

VEDOUcí PROJEKTANT	ZODPOVĚDNÝ PROJEKTANT	KRESLIL
ING. ARCH. JIŘÍ BRŮHA	ING. ARCH. JIŘÍ BRŮHA	ING. ROMAN SOUKUP
ING. VÁCLAV KRAMPĚRA	ING. ROMAN SOUKUP	
POŘIZOVATEL: MÚ VĚTRNÁ, OPRAVNĚNÁ OSOBA POŘIZOVATELE: ING. ARCH. RADEK BOČEK		
AKCE	ČÍSLO VÝKRESU	
ZMĚNA Č. 4 ÚP VĚTRNÁ	06	
	ČÍSLO PARÉ	
VÝKRES	VÝKRES ŠIRŠÍCH VZTAHŮ	
STUPĚŇ	00P	MĚRITKO 1:50 000
FORMÁT	42 x 56 cm	DATUM duben 2024
	ČÍSLO ZAKÁZKY	23-040,3