Operační plán zimní údržby místních komunikací pro město Větřní

1.
Úvod

Úkolem zimní údržby místních komunikací je zmírňování závad ve sjízdnosti a schůdnosti na místních komunikacích vzniklých zimními povětrnostními vlivy a jejich důsledky a to tak, aby zimní údržba byla zajišťována s přihlédnutím ke společenským potřebám na straně jedné a ekonomickým možnostem vlastníka místních komunikací vycházejících ze schváleného rozpočtu města na straně druhé.

Obsahem plánu je proto specifikace činnosti vlastníka místních komunikací s přihlédnutím k platným právním předpisům v této oblasti.

Poněvadž v zimním období není možno závady ve sjízdnosti a schůdnosti odstranit, nýbrž jen zmírnit, a vzhledem k tomu, že závady není možno zmírnit okamžitě na celém správním území města, stanoví tento plán i priority údržby, a to jak místní, tak i časové. Tyto priority vyplývají ze stejné důležitosti místních komunikací a z technických možností provádění zimní údržby.

Operační plán zimní údržby místních komunikací je základním dokumentem pro provádění prací spojených se zimní údržbou těchto komunikací a zároveň je jedním z důkazních prostředků pro posouzení odpovědnosti vlastníka místních komunikací za škody vzniklé uživatelům komunikací z důvodů závad ve sjízdnosti a schůdnosti.

2.
Vysvětlení obsahu základních pojmů používaných v tomto plánu

Obecně závaznými předpisy se rozumí:
Zákon č.13/97 Sb. o pozemních komunikacích (dále jen „zákon")
Vyhláška č.104/97 Sb., kterou se provádí zákon o pozemních komunikacích (dále jen „vyhláška")

Zimní údržbou místních komunikací se rozumí zmírňování závad ve sjízdnosti a schůdnosti na těchto komunikacích, které byly způsobeny zimními povětrnostními vlivy a podmínkami (§ 41, odst. 1 vyhlášky).
Zimním obdobím pro účely tohoto operačního plánu se rozumí doba od 1.11. do 31.3. následujícího roku. V tomto období se zimní údržba místních komunikací zajišťuje podle tohoto plánu. Pokud vnikne zimní povětrnostní situace mimo toto období, zmírňují se závady ve sjízdnosti a schůdnosti bez zbytečných odkladů přiměřeně k vzniklé situaci a technickým možnostem dodavatele zajišťujícího zimní údržbu komunikací.

Sjízdnost místních komunikací je takový stav těchto komunikací, který umožňuje bezpečnou jízdu silničních a jiných vozidel přizpůsobenou stavebnímu stavu a dopravně technickému stavu komunikací, povětrnostním podmínkám a jejich důsledkům.(§ 26 odst. 1 zákona)

Závadou ve sjízdnosti místních komunikacích se rozumí taková změna ve sjízdnosti, kterou nemůže řidič předvídat při pohybu vozidla přizpůsobeném dopravnímu stavu a stavebně technickému stavu komunikací, povětrnostním situacím a jejich důsledkům (§ 26 odst. 6 zákona).

Závadou ve schůdnosti pro účely tohoto zákona se rozumí taková změna ve schůdnosti pozemní komunikace, kterou nemůže chodec předvídat při pohybu přizpůsobeném stavebnímu stavu a dopravně technickému stavu a povětrnostním situacím a jejich důsledkům (§ 26 odst. 7 zákona).

Vlastníkem místních komunikací je město. (§ 9 odst. 1 zákona).

Ekonomické možnosti vlastníka místních komunikací jsou dány zejména výší finančních prostředků, které může město ze svého rozpočtu na zimní údržbu místních komunikací poskytnout.

Neudržované úseky místních komunikací jsou úseky, které se v zimním období neudržují jednak pro jejich malý dopravní význam (§27 odst. 5 zákona), jednak pro technickou nebo ekonomickou možnost zimní údržby.

Kalamitní situací se rozumí mimořádné zhoršení sjízdnosti a schůdnosti, které vzniklo nadměrným spadem sněhu zpravidla spojeným se silným větrem nebo mimořádným vytvořením náledí nebo námrazy, a to za předpokladu, že tyto živelné události způsobí nesjízdnost a neschůdnost místních komunikací na většině místních komunikací.

Lhůty pro zmírňování závad ve sjízdnosti místních komunikací.
(vyhláška č.104/1997 Sb. §42, odst. 2, §46)

Tabulka 1

Pořadí důležitosti	**Označení místních komunikací**	**Lhůty pro zmírňování závad ve sjízdnosti místních komunikací**
1	Důležité sběrné, obslužné místní komunikace s linkovou osobní přepravou, příjezdové místní komunikace IZS a další významné místní komunikace	**do 4 hodin**
2	Sběrné, obslužné místní komunikace nezařazené do I. pořadí	**do 12 hodin**
3	Ostatní obslužné místní komunikace	**po ošetření místních komunikací I. a II. pořadí, nejpozději do 48 hod.**
Neudržované	Místní komunikace, na nichž není třeba vykonávat zimní údržbu z důvodu dopravní bezvýznamnosti (na tuto skutečnost obec upozorní uživatele způsobem v místě obvyklým.)	**neudržují se**

3.

Kalamitní situace

Kalamitní situace vyhlašuje městský úřad. Zajišťování sjízdnosti a schůdnosti se v této době provádí operativně podle vývoje počasí bez ohledu na pořadí údržby stanovené mapové části plánu zimní údržby.

4.

Schvalovací doložka města Větřní

Operační plán zimní údržby místních komunikací pro správní území města Větřní byl projednán a schválen dne 27. 11. 2019 na 22. zasedání Rady města Větřní usnesením č. 309/2019.

Ve Větřní dne 27. 11. 2019.

Mgr. Antonín Krák
starosta

Ing. Pavel Štindl
místostarosta

Příloha č. 1: Pasport MK k mapám pro zimní údržbu
Příloha č. 2: Legenda k pasportu MK k mapám pro zimní údržbu

číslo úseku	název úseku	zimní údržba	1. pořadí	2. pořadí	3. pořadí	neudr.
Větřní						
místní komunikace III. třídy						
1c	Dolní Němče	2		1140		
2c	Akátová	2		176		
3c	Okružní	1 / 3 plocha	512		60	
4c	Pod Topoly	1 / 3 plocha			32	
5c	Pod Lesem	1	505			
6c	U Lomu	1	367			
7c	Nad Koupalištěm	1	247			
8c	Spojovací	1	106			
9c	U Kapliček	1	447			
10c	Šumavská	1	260			
11c	Školní	1	892		66	
12c	Zahradní	1	437		15	
13c	Školní	1	156			
14c	Lesní	1	201		44	
15c	Na Vyhlídce	1	158		19	
16c	Sadová	1	507		46	
17c	Jabloňová	1	421			
18c	Za Kostelem	1	526			
19c	V Lukách	1	401		40	
20c	U Rybníka	2		365	750	
21c	Luženská	2		280		
22c	Na Hojdy	2		804		
23c	K Učilišti	1	381			
24c	Na Žofíně	1	474			
25c	Kájovská	2		640		
26c	Na Kájov	2		938		
27c	Slunečná	2		288		
28c	K Bazénu	1 DPS / 3	249		201	
29c	Ke Kališti	3			513	
celkem			**7247**	**4631**	**1786**	
místní komunikace IV. třídy						
1d	Papírenská	N				
2d	K Učilišti	3			271	
3d	Spojka Pod Topoly - od č.p.24 - k č.p.12	3			61	
4d	Rožmberská	3 / část N			237	
5d	Rožmberská	3			384	
6d	Šumavská	2		292		
7d	Šumavská	2		235		
8d	Šumavská	2		132		
9d	U Kapliček	1	208			

10d	**Na Žofíně - pro pěší - park**	1	410			
11d	**Šumavská**	1 / spojky N	87			
12d	**Šumavská**	1	211			
13d	**Na Vyhlídce**	2 / spojky 3 / N		127	173	
14d	**Šumavská**	1 / spojky 3	374		7	
15d	**Školní**	3			80	
16d	**Školní**	2 / část N		200	62	
17d	**Školní**	1 / 2 / část N	73	64	38	
18d	**Frymburská**	3			332	
19d	**Frymburská**	1 / část 3	172		415	
20d	**Sadová**	2		178		
21d	**Sadová**	2		330		
22d	**Jabloňová**	2		417		
23d	**Spojka Na Žofíně - Sadová (u č.p.87)**	3			73	
24d	**Spojka Na Žofíně - Sadová (u č.p.24)**	3			63	
25d	**Spojka Na Žofíně - Souběžná(nad č.p.214)**	N				
26d	**Na Žofíně**	2		159	75	
27d	**Pod Topoly**	2		104		
28d	**U Kapliček**	3			166	
29d	**Kájovská**	3			198	
30d	**K Bazénu**	2			80	
31d	**Lesní**	2 / část 3		57	86	
32d	**Zahradní**	3			414	
33d	**Akátová**	3			29	
celkem			**1535**	**2295**	**3244**	
	účelové komunikace					
1	**Dolní Němče**	2		212		
2	**Dolní Němče**	2		31		
3	**Dolní Němče**	2		81		
4	**Most za papírnou**	N				
5	**Papírenská - plocha u č.p.196**	N				
6	**Papírenská**	N				
7	**Rožmberská - za č.p.56**	3			128	
8	**K Bazénu - zařazeno do MK 28c**	-				
9	**Akátová**	N				
10	**K Učilišti - k č.p.210**	N				
11	**U sportovní haly (č.p.238)**	3			94	
12	**Na letním areálem**	N				
13	**Okružní - naproti č.p.63**	N				
14	**Okružní - u č.p.73**	3			124	
15	**Kájovská - u č.p.93**	N				
16	**Kájovská - u č.p.87**	3 / N			74	
17	**Od Kájovské - lesní cesta**	N				

18	U Studánky	2 / N		135		
19	Pod Topoly - u č.p.24	3			52	
20	Pod Lesem - k č.p.239	3			72	
21	Souběžná	2		321	33	
22	Armabeton (vč. ploch u garáží)	2 / N		258		
23	U Kapliček - zastávky BUS	1	140			
24	Šumavská - k č.p.375	2		156		
25	Školní - u č.p.111	3			41	
26	Školní - garáže	3			226	
27	Okolo č.p.395 - ke golfu	3 / N			125	
28	Zahradní - garáže	3			905	
29	Školní - plocha u knihovny	1	55			
30	Zahradní - okolo hřiště - k zahrádkám	N				
31	Školní - ke vchodu ZŠ	1	22			
32	Školní - zásobování - u č.p. 132	1	40			
33	U č.p.192	3			138	
34	Frymburská - u č.p. 229, č.p. 234	N				
35	Za Kostelem - u č.p. 368	N				
36	Za Kostelem - u č.p. 40	N				
37	Na Malotín	N				
38	Frymburská - spojka u č.p.23	N				
39	V Lukách - u č.p.17, č.p.44	N				
40	Frymburská - k č.p.182	N				
41	Modřínová	2		192		
42	Frymburská	2 / N		52		
43	U Rybníka - zahrádky I	N				
44	U Rybníka - zahrádky II	N				
45	U Rybníka - zahrádky III	N				
46	Ke hřbitovu	3			248	
47	U Jakubců - k č.p.175	N				
48	Na Kaliště	N				
49	K č.p.156	N				
50	Na Žofíně - u č.p.86	N				
51	Frymbuská - k č.p.5	3			72	
52	Modřínová	N				
53	V Lukách - za č.p.77	N				
54	U Jakubců - za č.p.175	N				
55	Bohdalovice, rozc	N				
56	Šumavská - k č.p.158	2		215		
57	Okolo bazénu	N				
58	Kájovská - k č.p.53	N				
59	Na Žofíně - plocha u MěÚ	1	14			
60	Šumavská - u č.p.72, č.p.81	3			32	
61	Pod Lesem	N				
62	Zahradní - garáže - Na Urbale	3			161	

celkem			**271**	**1653**	**2525**	
Hašlovice						
místní komunikace III.třídy						
1c	**U Lípy**	2		392		
2c	**Hr.k.ú.Větřní - Lužná (k č.p.7)**	3			718	
3c	**Hašlovice - Bohdalovice, hr.k.ú.**	3			995	
4c	**Hašlovice - Na Pískárně**	3			213	
celkem				**392**	**1926**	
účelové komunikace						
1	**U Lípy**	N				
2	**Na Lužnou**	3 / N			785	
3	**Lužná - účelová**	N				
4	**Lužná - Hašlovice**	3 / N			835	
5	**Hašlovice - lesní**	N				
6	**Hašlovice - k č.p.33**	N				
7	**Hašlovice - okolo č.p.5, 6, 7**	3 / N			430	
8	**Hašlovice - okolo č.p.22**	N				
9	**Hašlovice - Slubice, rozc.**	N				
10	**Hašlovice - Na Pískárně**	N				
11	**Hašlovice - Na Pískárně**	N				
12	**Na Všeměry**	N				
13	**Zátoňské Dvory - za č.p.37**	N				
14	**Lužná - na Branný vrch**	N				
15	**Lužná - na Branný vrch**	N				
16	**Lužná - Dobrné**	N				
17	**Dobrné - účelové**	N				
18	**Hašlovice - pod č.p.18**	N				
19	**Hašlovice - naproti č.p.18**	N				
20	**Na Pískárně - účelová**	N				
celkem					**2050**	
Zátoňské Dvory						
účelové komunikace						
1	**Zátoňské Dvory - okolo č.p.17**	3 / N			283	
2	**Zátoňské Dvory - Slubice - okolo č.p.15**	N				
3	**Zátoň - k č.p.7**	N				
celkem					**283**	
Všeměry - Zátoň						
místní komunikace III.třídy						
1c	**Zátoň - od mostu - na Práčov**	3			423	
2c	**Zátoň - Jistebník**	3			873	
3c	**Zátoň - okolo kostela**	N				
celkem					**1296**	
účelové komunikace						
1	**Zátoň - k č.p.8**	N				

2	Zátoň - za kostelem	N				
3	Zátoň - k Vltavě	N				
celkem						
Záhoří u Větřní						
účelové komunikace						
1	Nahořany - zahrádky u II/160	N				
2	Na Tiskovku	N				
3	Nahořany - chaty	N				
4	Horní, Dolní Světlá - na Malšín	N				
5	Na Dolní Dlouhou	N				
6	u Plešivce	N				
7	Pod Svérazem - lesní	N				
8	Pod Svérazem - lesní	N				
9	Pod Svérazem - lesní	N				
10	Pod Svérazem - lesní	N				
11	Tisovka	N				
12	Tisovka	N				
13	Tisovka	N				
14	Tisovka	N				
15	Tisovka	N				
16	K č.e.27	N				
17	Záhoří - účelové	N				
18	Záhoří - účelové	N				
19	Záhoří - účelové	N				
20	Záhoří - účelové	N				
21	Záhoří - účelové	N				
22	Záhoří - účelové	N				
23	Záhoří - účelové	N				
24	Záhoří - účelové	N				
25	Záhoří - účelové	N				
26	Záhoří - účelové	N				
27	Záhoří - účelové	N				
28	Záhoří - účelové	N				
29	Nahořany - účelové	N				
30	Nahořany - účelové	N				
celkem						

Pasport místních komunikací - Město Větřní - zimní údržba

Seznam mapových příloh pasportu

číslo mapy	název	měřítko	formát	orientace	poznámka
mapa č.1	Větrní	1 : 6000	A3 (pdf)	výška	údržba komunikací
mapa č.2	Větrní	1 : 6000	A3 (pdf)	výška	údržba komunikací
mapa č.3	Větrní - Hašlovice	1 : 6000	A3 (pdf)	výška	údržba komunikací
mapa č.4	Hašlovice	1 : 6000	A3 (pdf)	výška	údržba komunikací
mapa č.5	Hašlovice	1 : 6000	A3 (pdf)	výška	údržba komunikací
mapa č.6	Všeměry - Zátoň	1 : 6000	A3 (pdf)	výška	údržba komunikací
mapa č.7	Záhoří	1 : 6000	A3 (pdf)	výška	údržba komunikací
mapa č.8	Záhoří	1 : 6000	A3 (pdf)	výška	údržba komunikací
mapa č.9	Záhoří	1 : 6000	A3 (pdf)	výška	údržba komunikací
mapa č.10	Větřní - střed	1 : 4000	A3 (pdf)	výška	údržba komunikací
mapa č.11	Větřní - střed	1 : 4000	A3 (pdf)	výška	údržba komunikací
mapa č.12	Hašlovice - střed	1 : 4000	A3 (pdf)	výška	údržba komunikací
mapa č.13	Větřní - střed	1 : 4000	A3 (pdf)	výška	údržba chodníků
mapa č.14	Větřní - střed	1 : 4000	A3 (pdf)	výška	údržba chodníků

LEGENDA:

I. pořadí (do 4 hodin)

II. pořadí (do 12 hodin)

III. pořadí (po ošetření komunikací I., II. pořadí, nejpozději však do 48 hodin)

neudržované úseky

údržba jinými subjekty (např.Správa a údržba silnic, údržba po dohodě se sousední obcí, LČR atd.)

1c	označení úseku komunikace (1 - číslo úseku, c - třída místní komunikace - MK III. třídy)
1d	označení úseku komunikace (1 - číslo úseku, d - třída místní komunikace - MK IV. třídy)
1c-M1	označení mostního objektu (1c - číslo úseku, M1 / mostní objekt)
3d-L1	označení lávky (3d - číslo úseku, L1 / objekt lávky)

Ostatní popis

MK	místní komunikace zařazená v pasportu komunikací
ÚK	účelová komunikace zařazená v pasportu komunikací
LC	účelová (lesní) cesta ve vlastnictví obce, nebo jiného vlastníka
PC	polní cesta
RD	rodinné domy
č.p.	číslo popisné
p.č.	parcelní číslo (dle mapy KN)
hr.k.ú.	hranice katastrálního území

Město Větřní – zimní údržba – mapové přílohy – klad listů

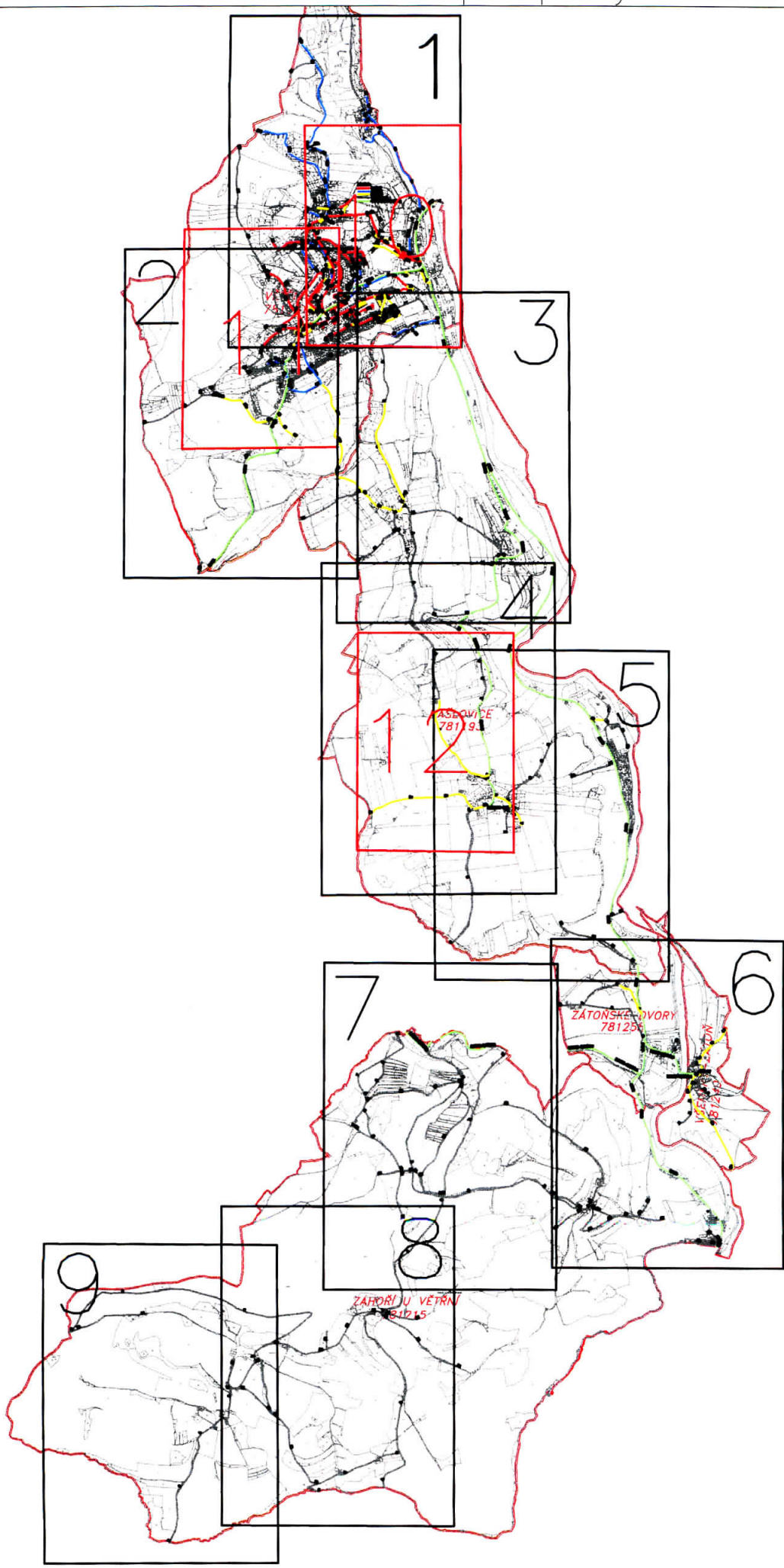

1:30000

Město Větřní – zimní údržba – komunikace – mapa č. 1

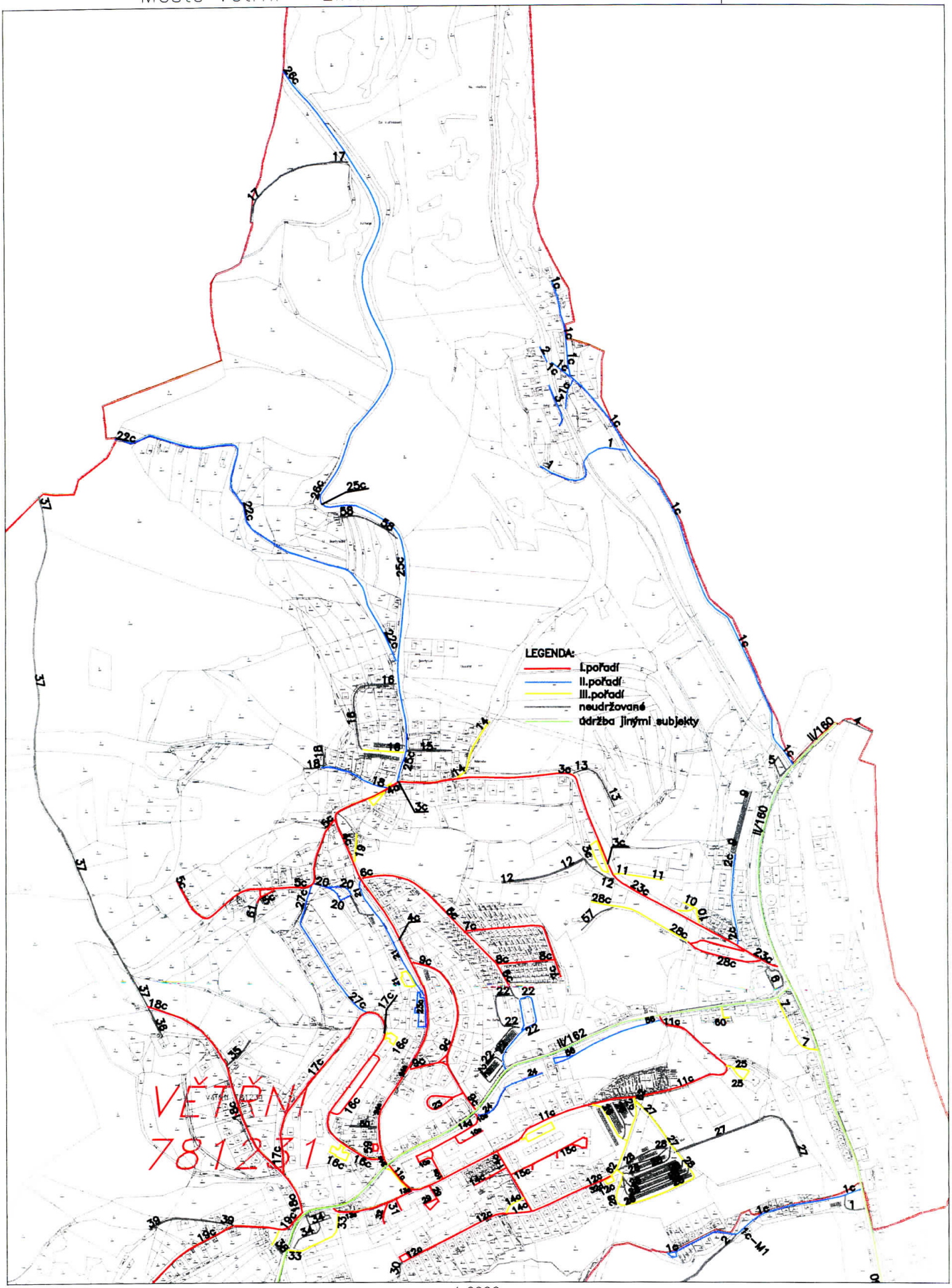

Město Větřní – zimní údržba – komunikace – mapa č. 2

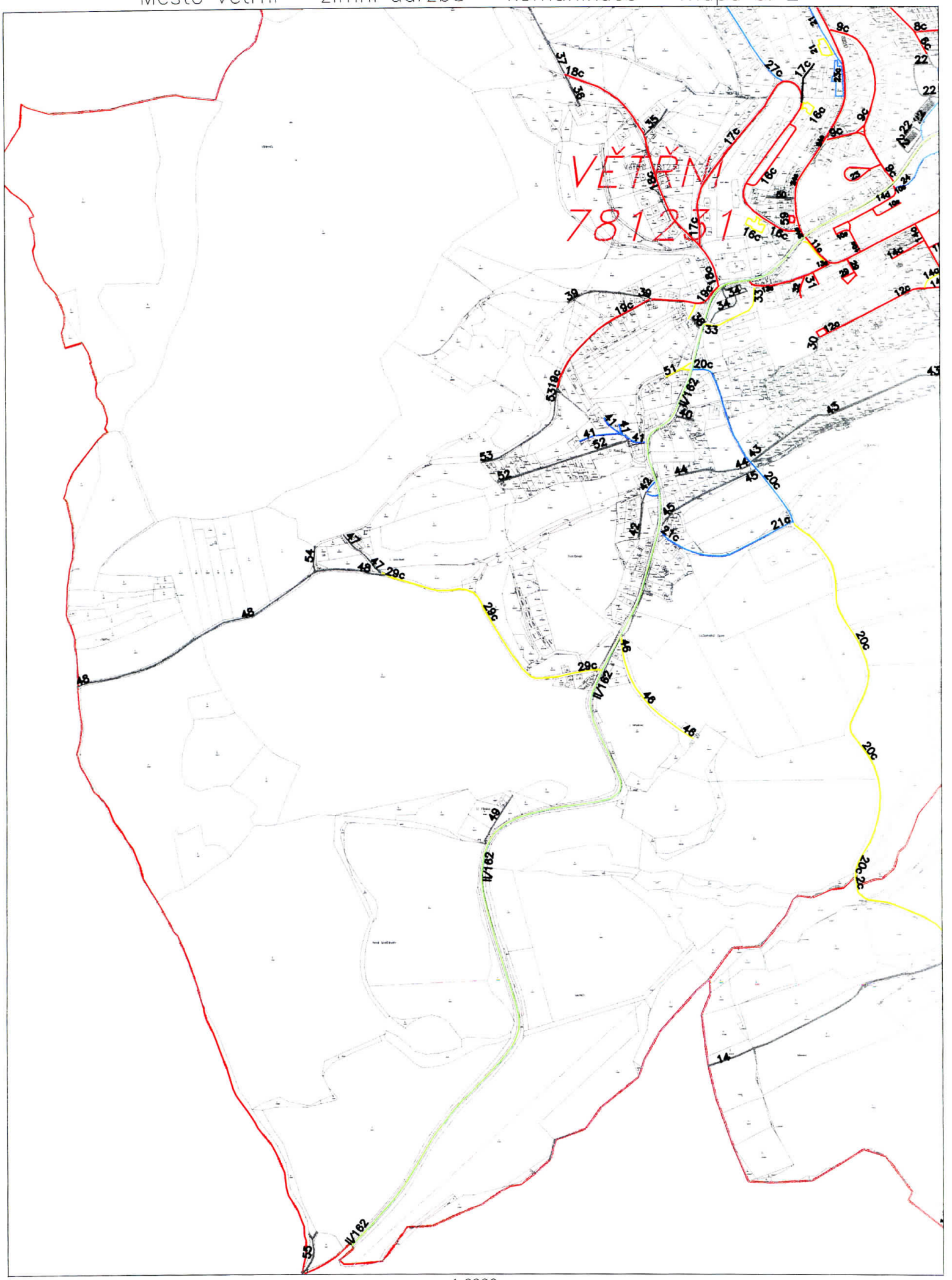

1:6000

Město Větřní – zimní údržba – komunikace – mapa č. 3

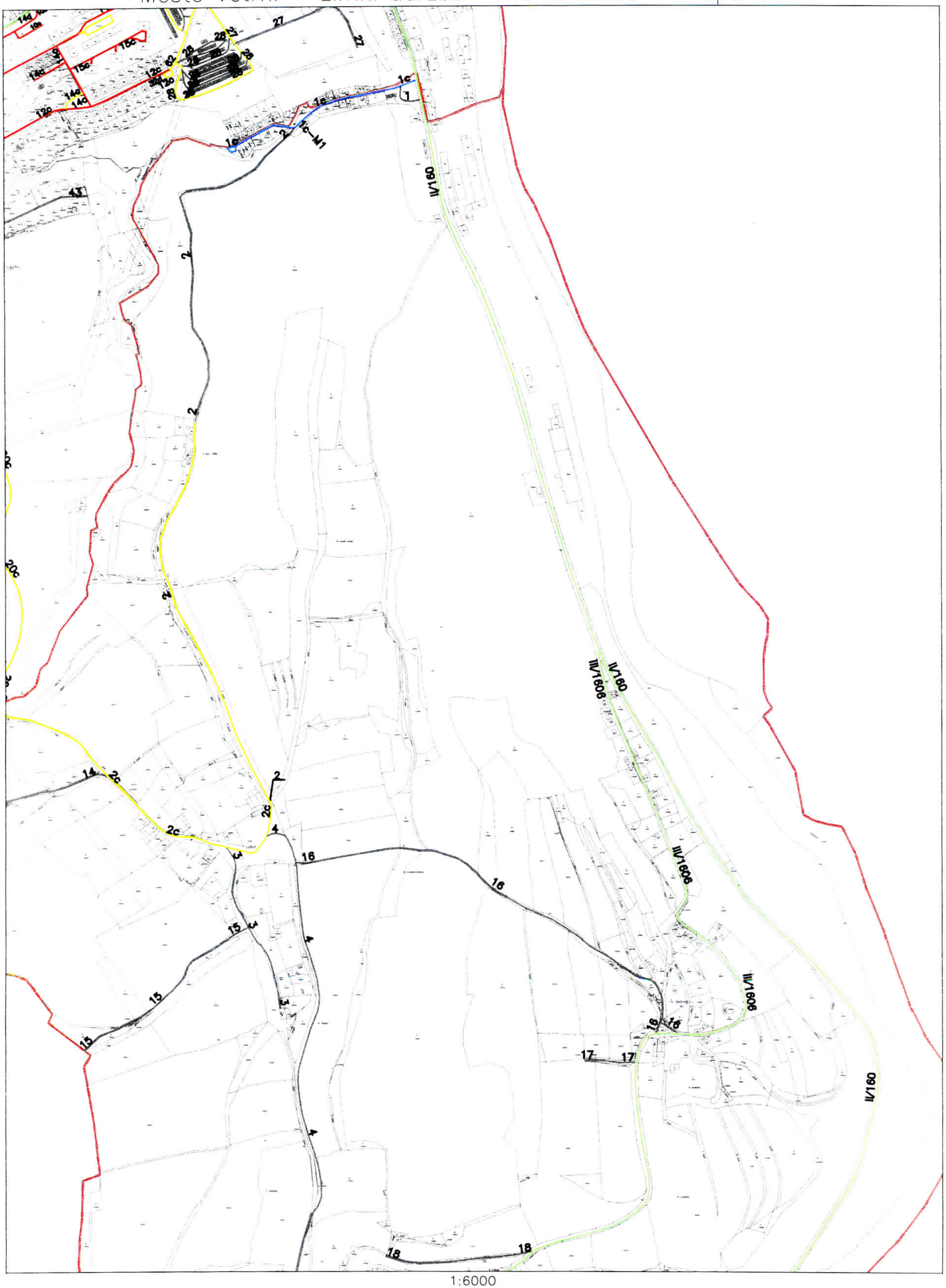

1:6000

Město Větřní – zimní údržba – komunikace – mapa č. 4

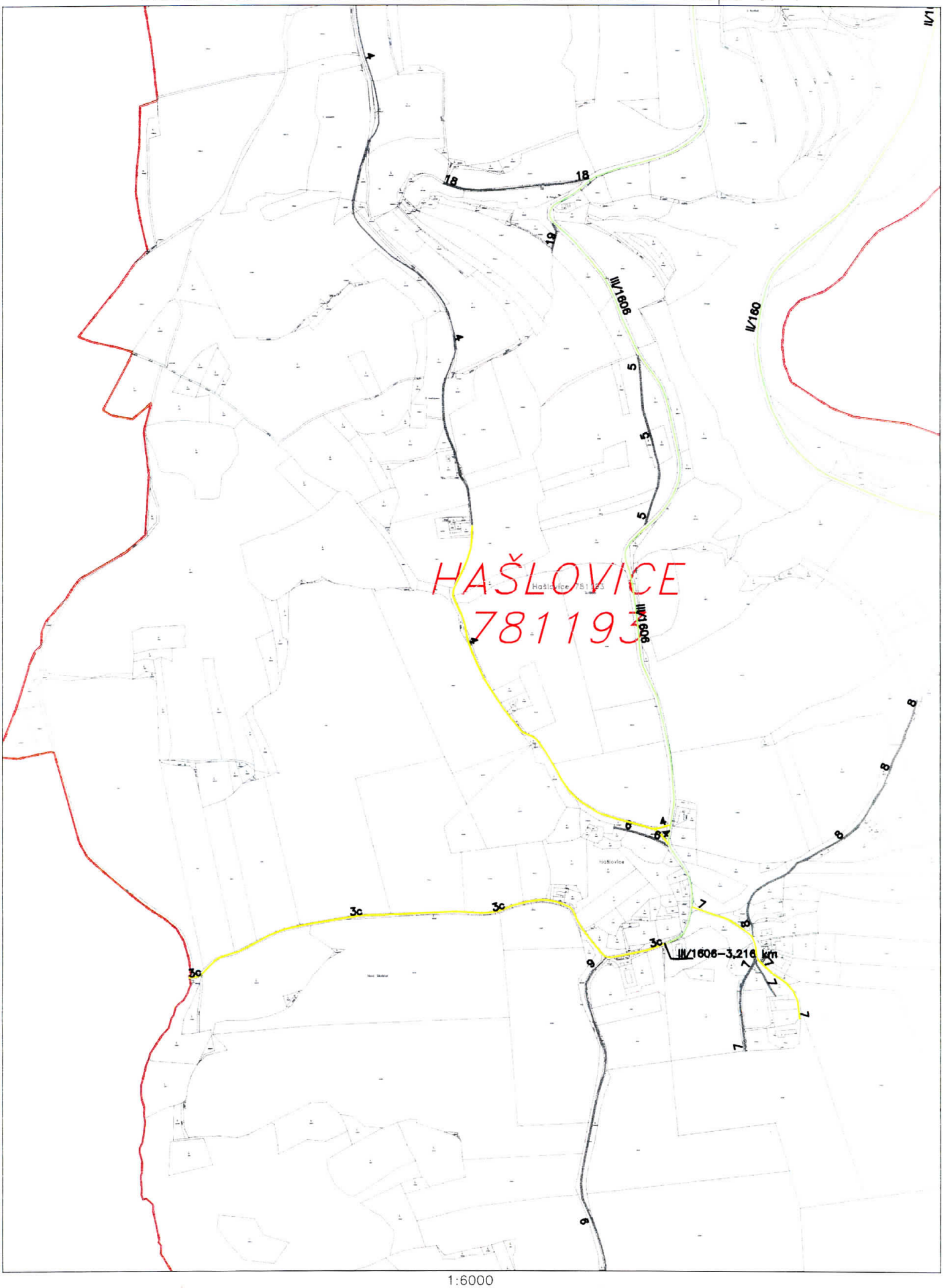

1:6000

Město Větřní – zimní údržba – komunikace – mapa č. 5

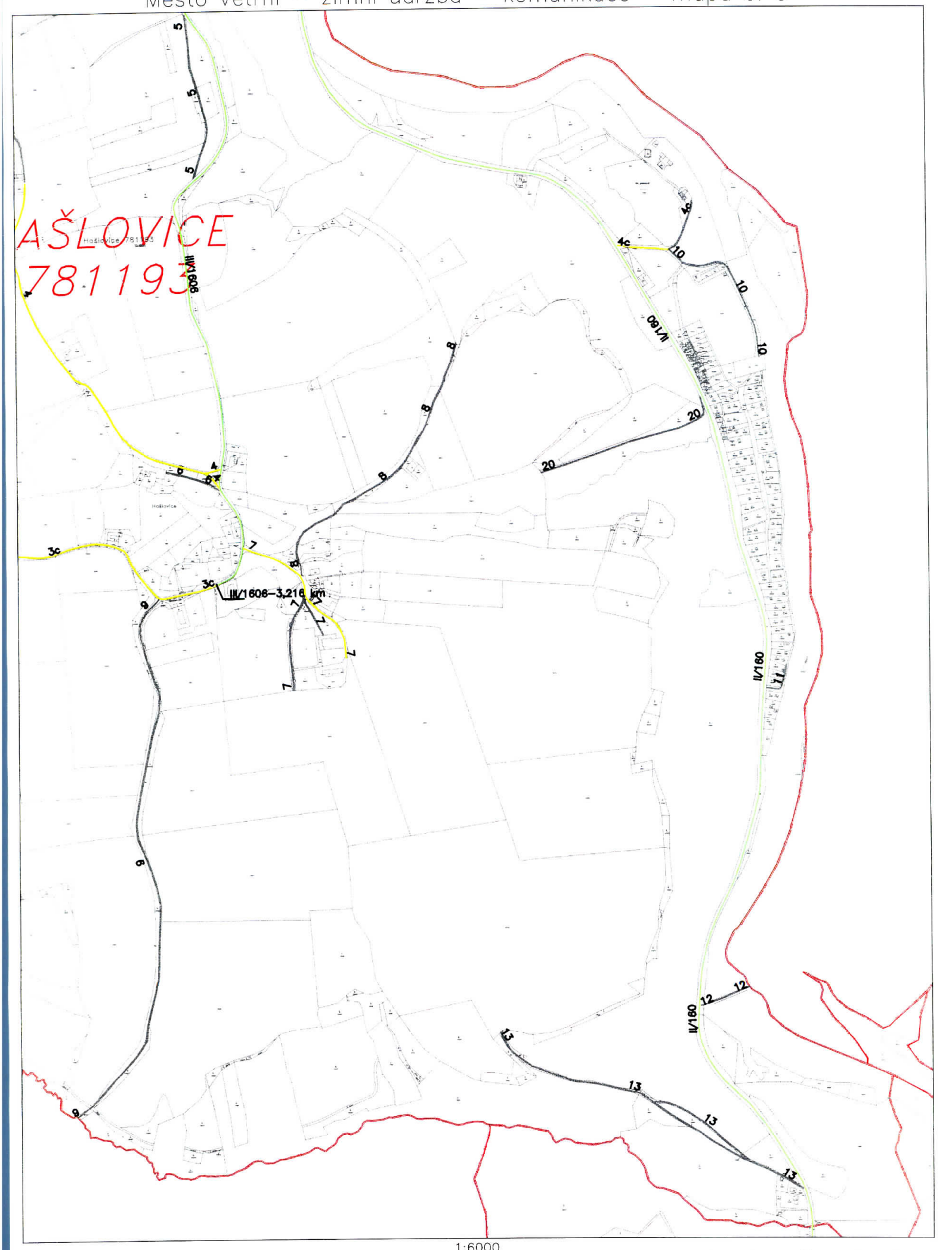

1:6000

Město Větřní – zimní údržba – komunikace – mapa č. 6

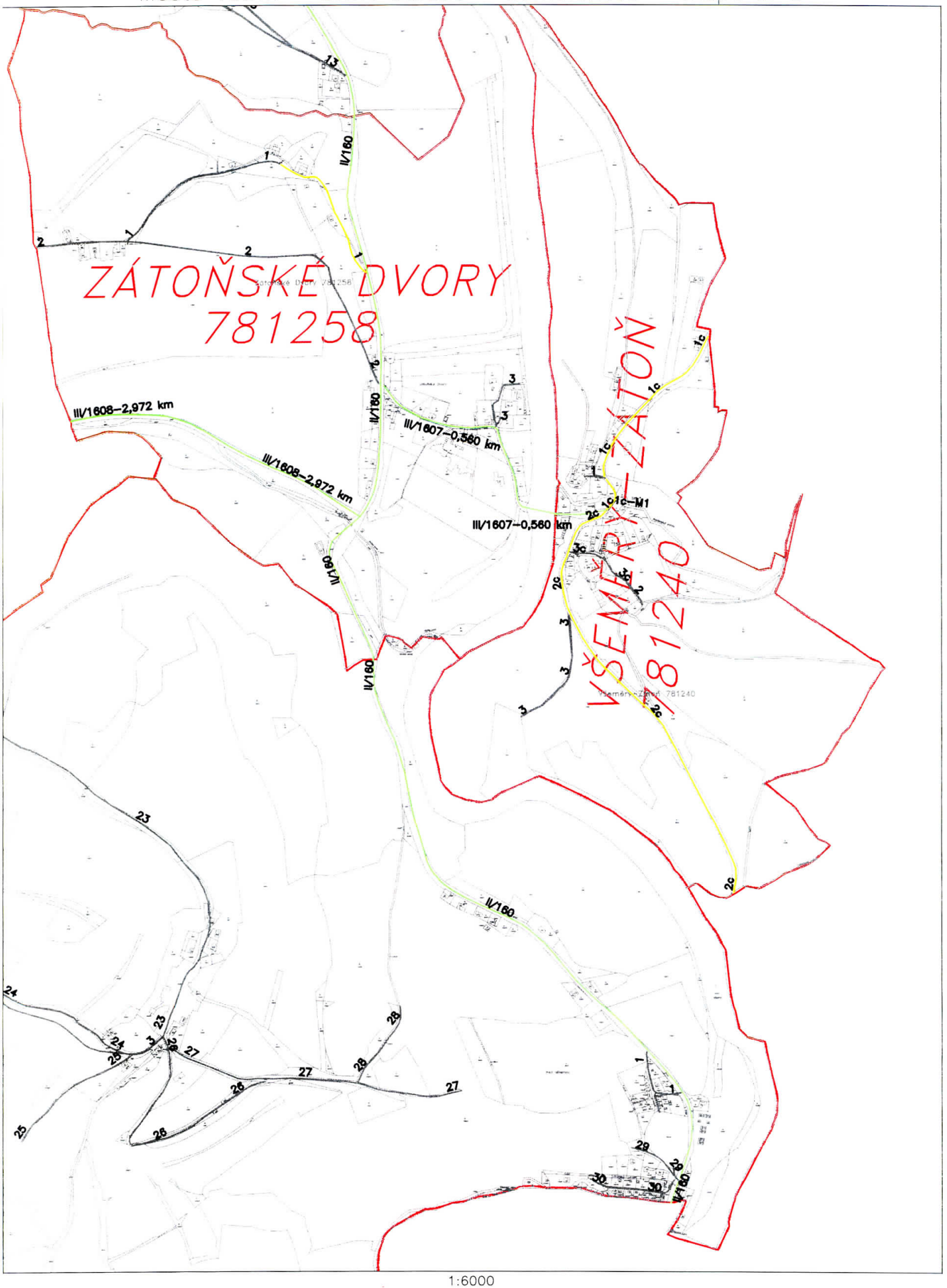

1:6000

Město Větřní – zimní údržba – komunikace – mapa č. 7

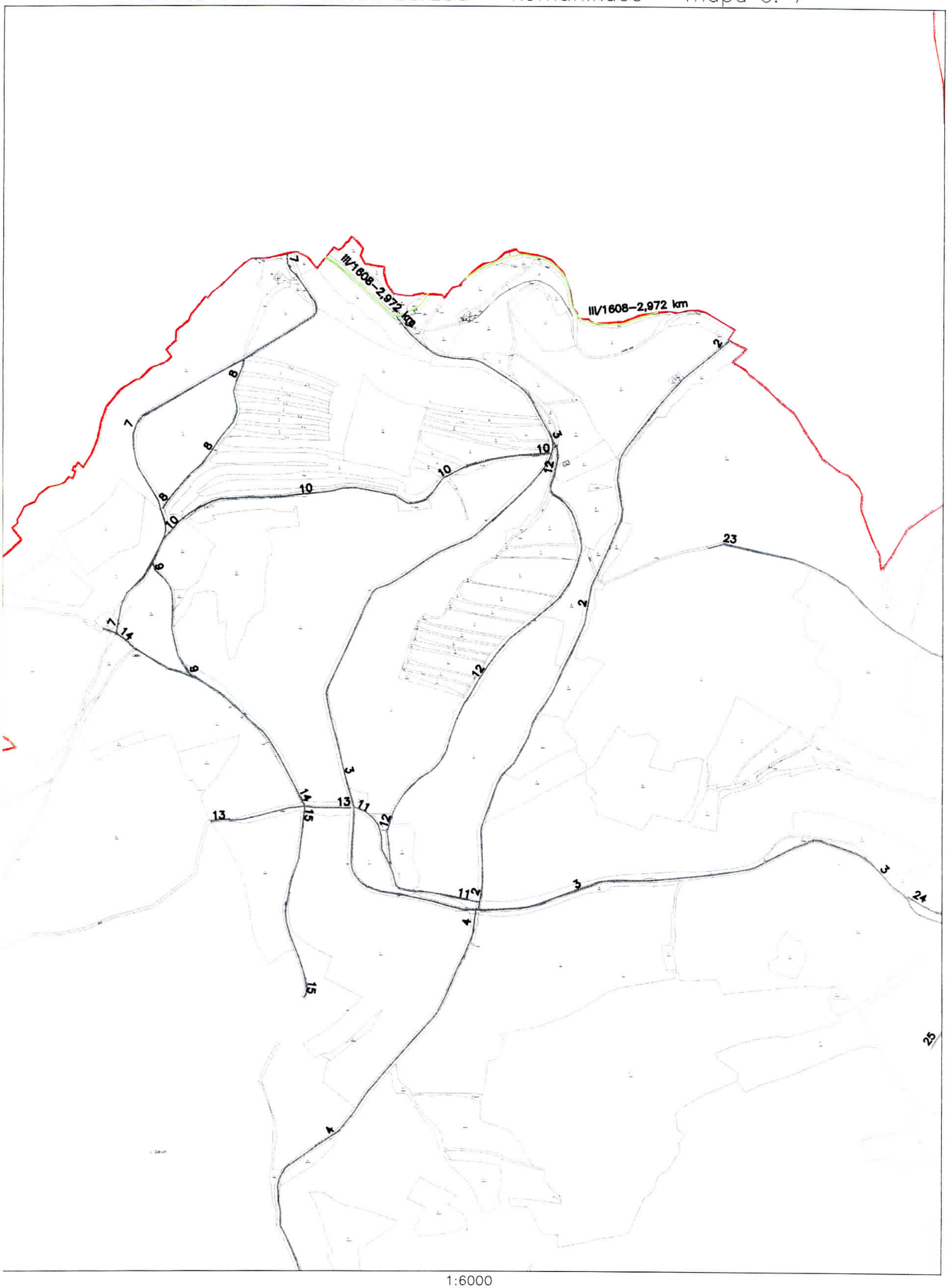

1:6000

Město Větřní – zimní údržba – komunikace – mapa č. 8

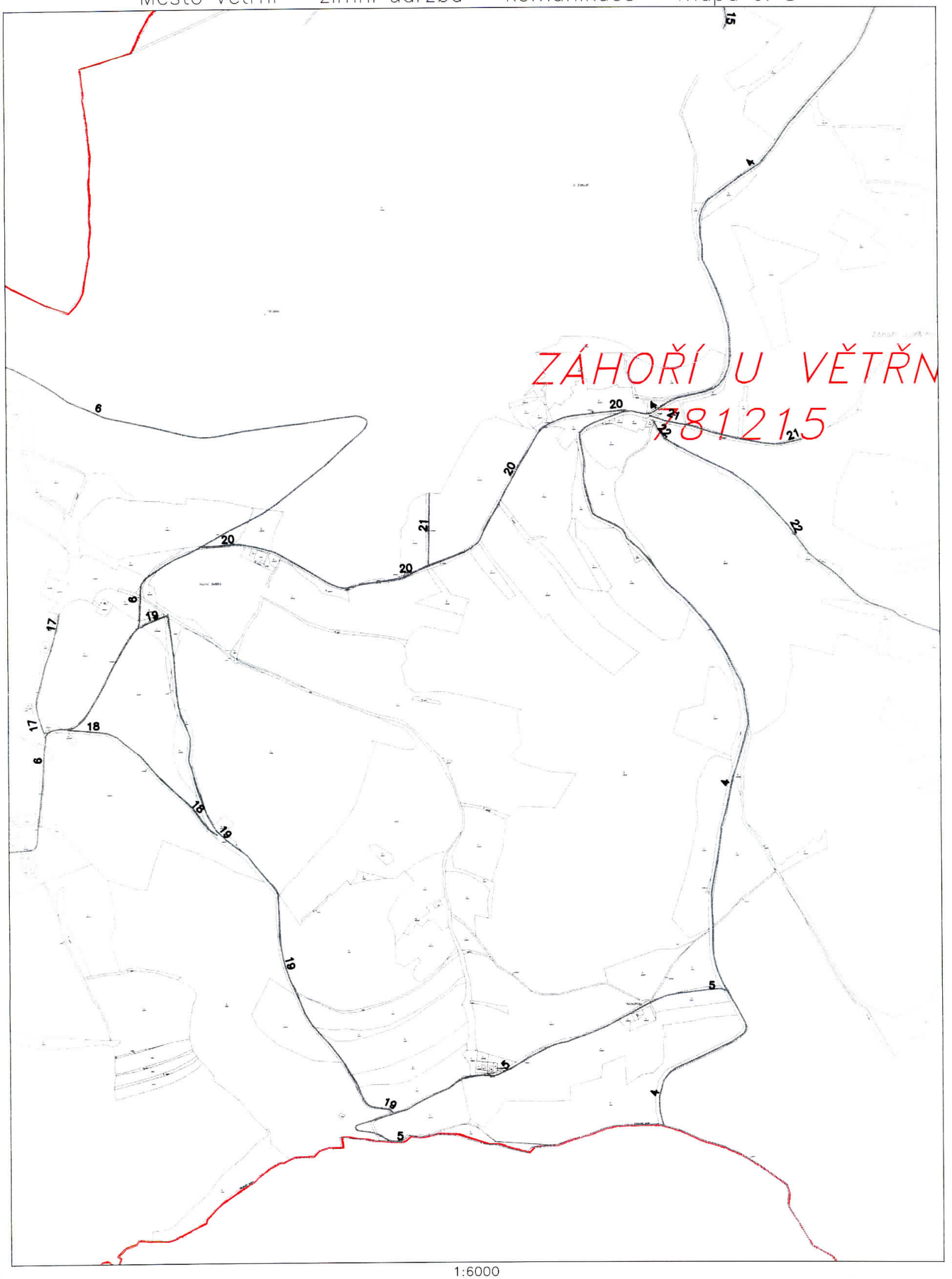

1:6000

Město Větřní – zimní údržba – komunikace – mapa č. 9

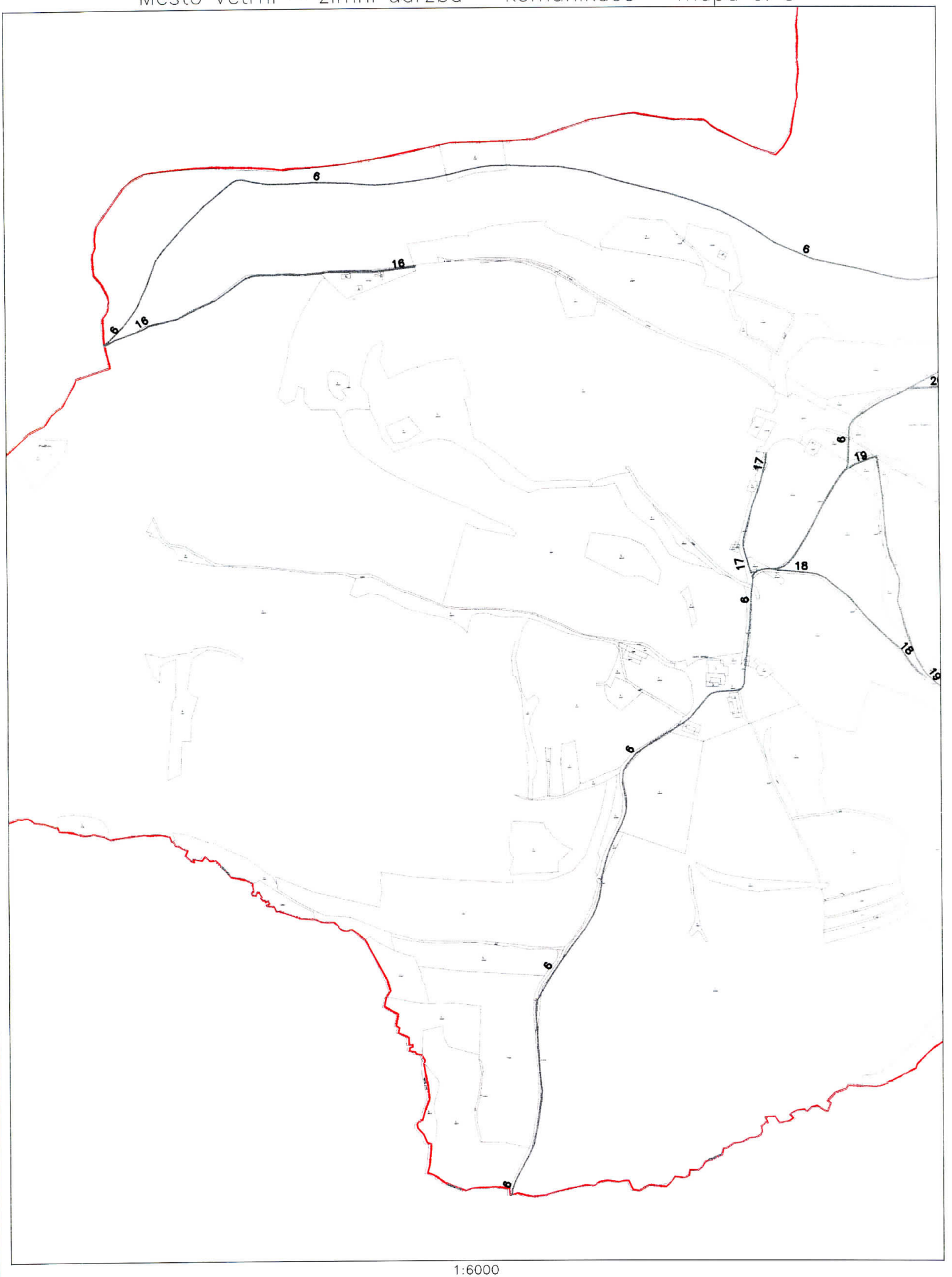

1:6000

Město Větřní – zimní údržba – komunikace – mapa č. 10

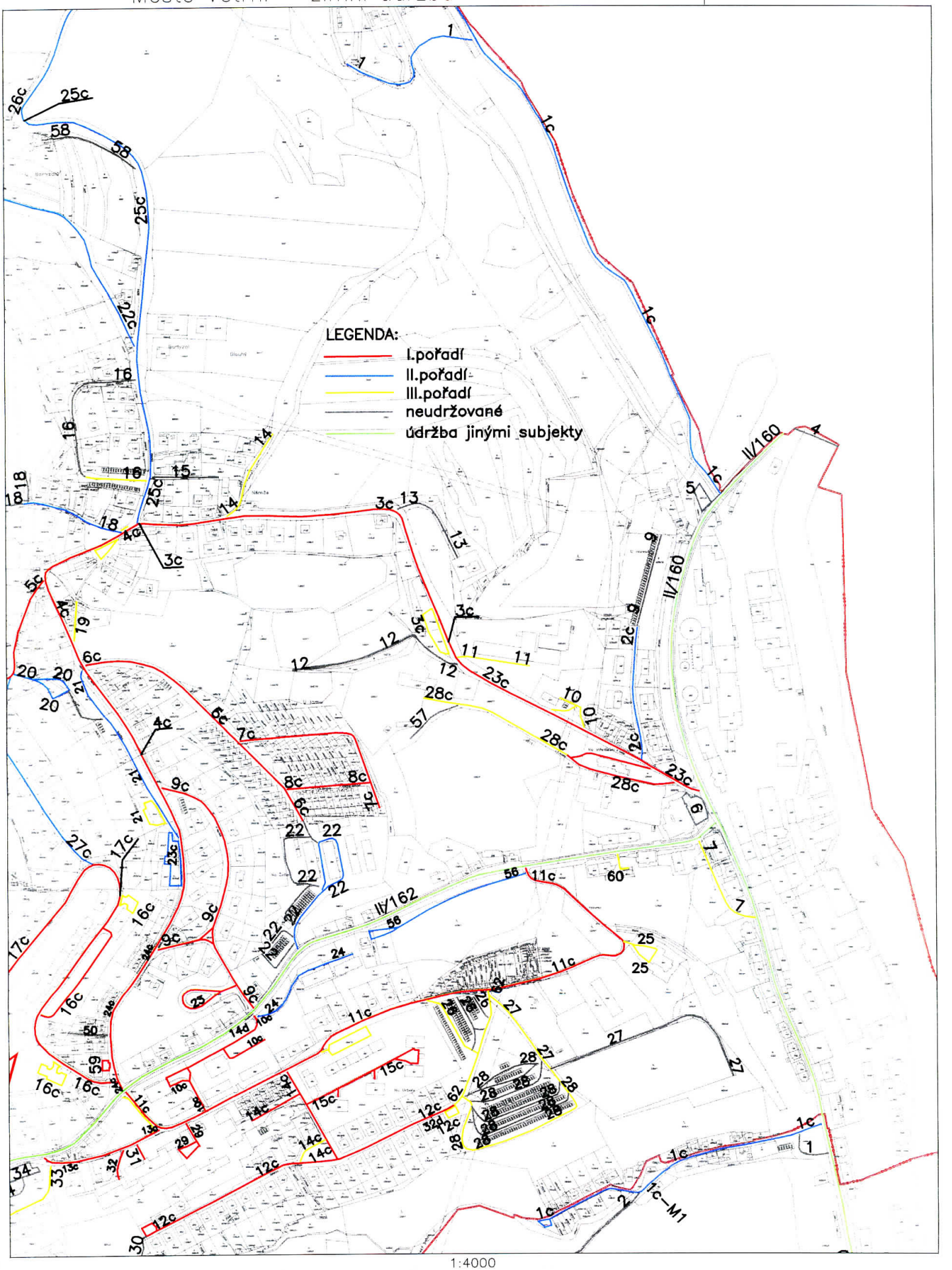

1:4000

Město Větřní – zimní údržba – komunikace – mapa č. 11

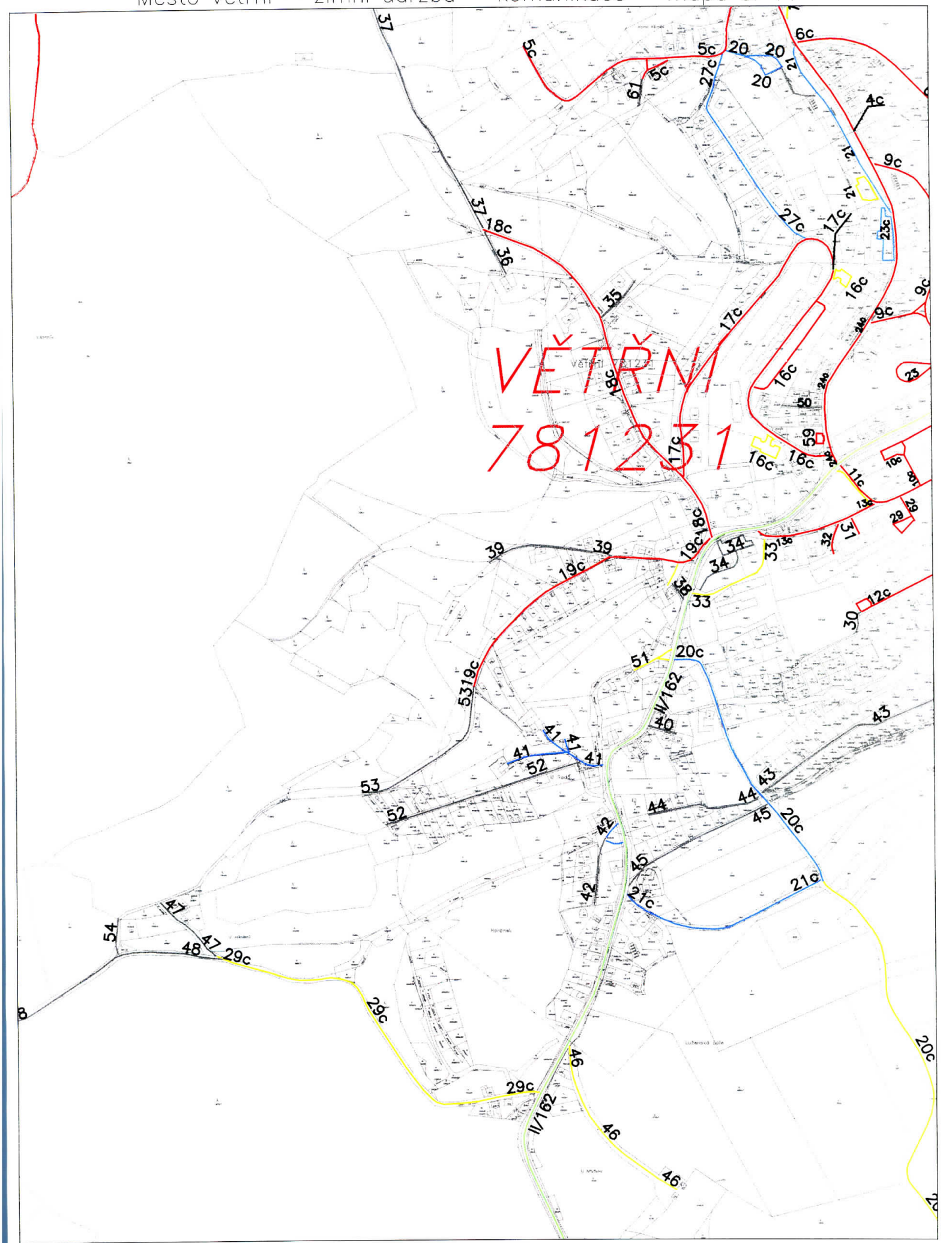

1:4000

Město Větřní – zimní údržba – komunikace – mapa č. 12

1:4000

Město Větřní – zimní údržba – chodníky – mapa č. 13

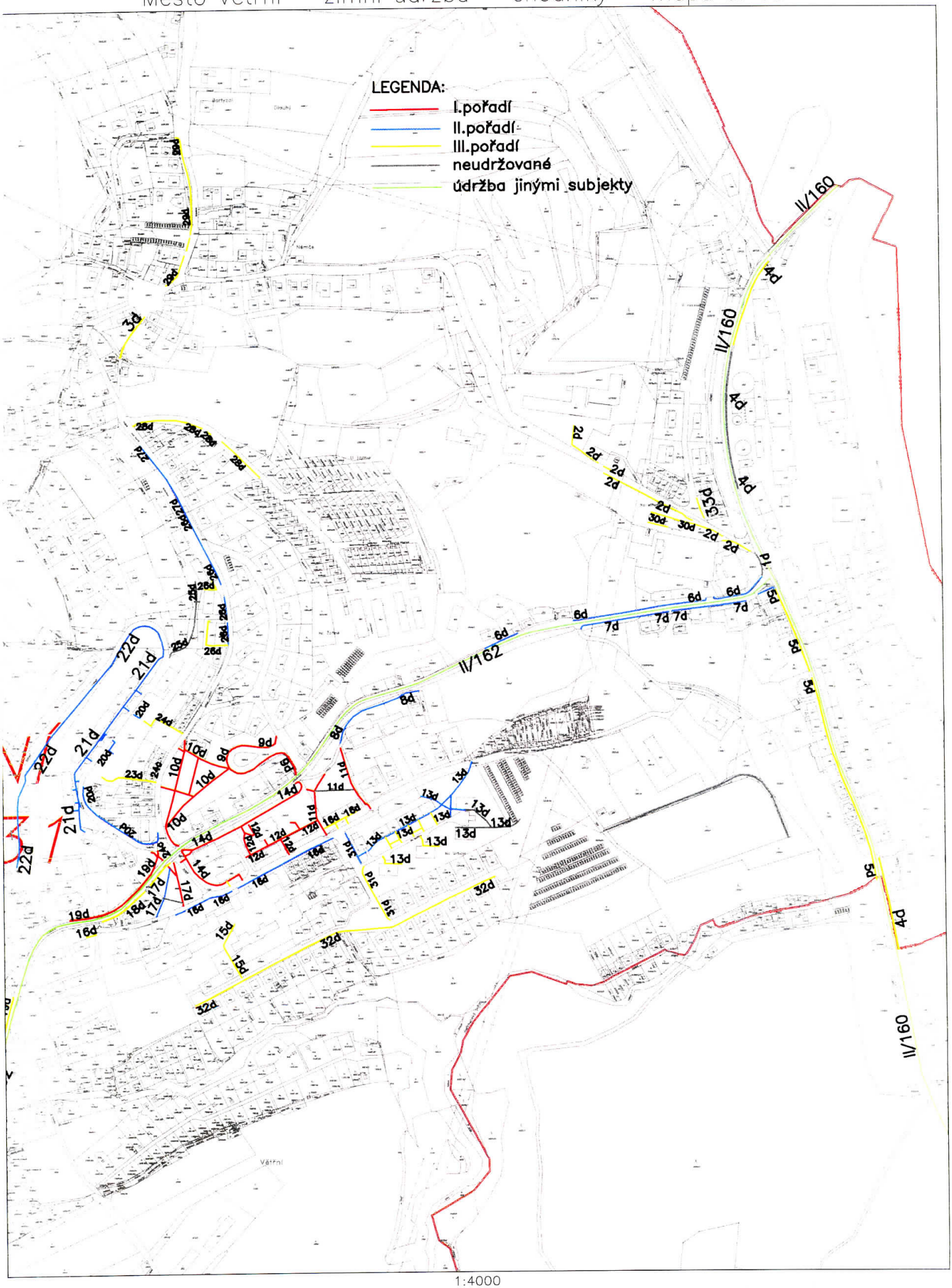

1:4000

Město Větřní – zimní údržba – chodníky – mapa č. 14

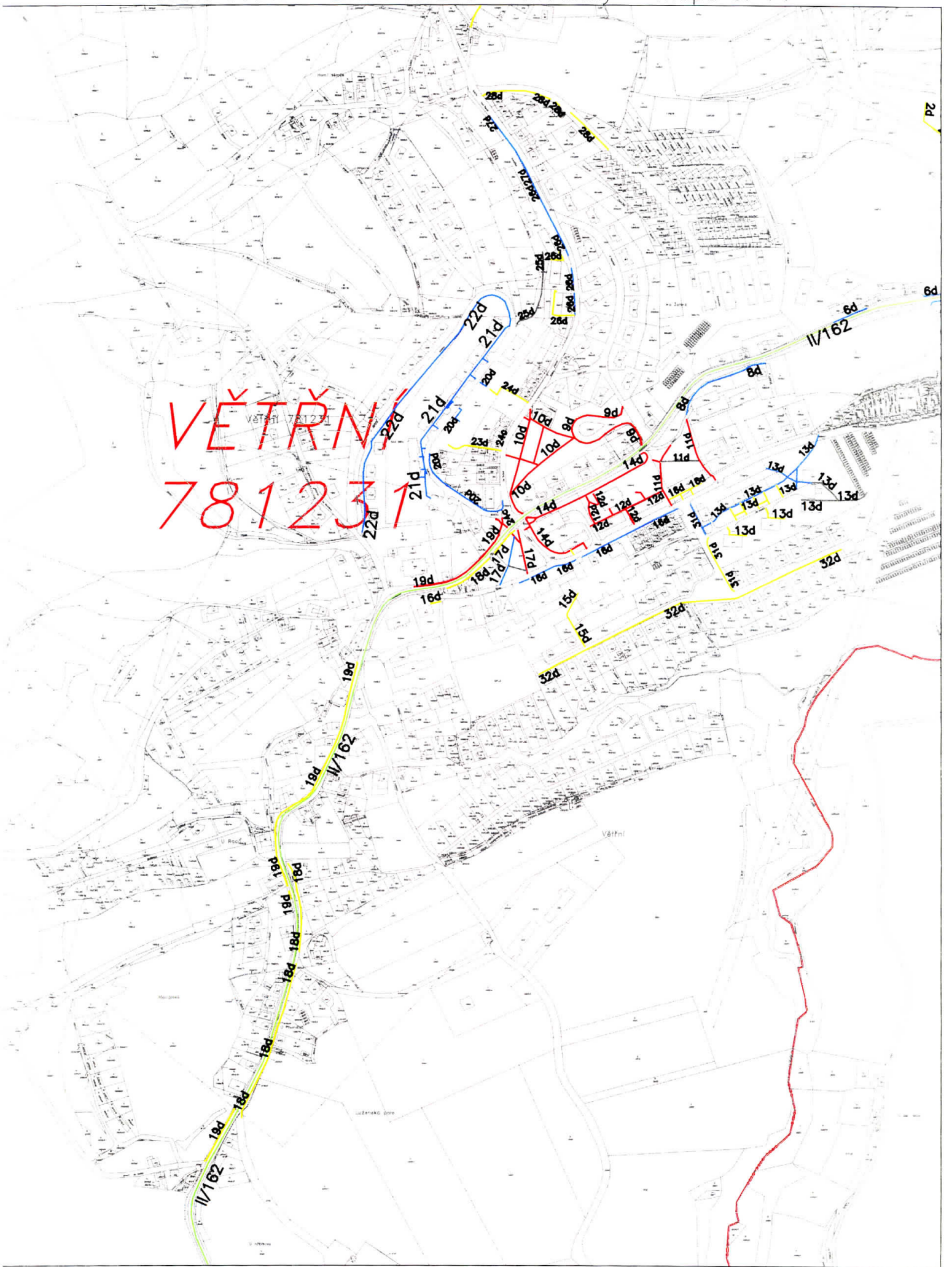

1:4000